

ОПИСАНИЕ МЕСТОПОЛОЖЕНИЯ ГРАНИЦ

Газопровод межпоселковый д.Оросово - д.Гордино - д. Подборново Балезинского района - д.Чиргино -д.Кабаково- д.Курегово -д.Коротаево Глазовского района Удмуртской Республики
(наименование объекта, местоположение границ которого описано (далее - объект))

Раздел 1

Сведения об объекте		
№ п/п	Характеристики объекта	Описание характеристик
1	2	3
1	Местоположение объекта	Удмуртская Республика
2	Площадь объекта +/- величина погрешности определения площади (Р+/- Дельта Р)	385329 кв.м ± 5432 кв.м
3	Иные характеристики объекта	Вид объекта реестра границ: Зона с особыми условиями использования территории Содержание ограничений использования объектов недвижимости в пределах зоны или территории: Публичный сервитут устанавливается в отношении земель и земельных участков в целях строительства, эксплуатации линейного объекта системы газоснабжения, его неотъемлемых технологических частей "Газопровод межпоселковый д.Оросово - д.Гордино - д. Подборново Балезинского района - д.Чиргино -д.Кабаково- д.Курегово -д.Коротаево Глазовского района Удмуртской Республики".

Раздел 2

Сведения о местоположении границ объекта					
1. Система координат <u>МСК-18, зона 2</u>					
2. Сведения о характерных точках границ объекта					
Обозначение характерных точек границ	Координаты, м		Метод определения координат характерной точки	Средняя квадратическая погрешность положения характерной точки (M _t), м	Описание обозначения точки на местности (при наличии)
	X	Y			
1	2	3	4	5	6
1	537147.86	2223656.73	Картометрический метод	2.50	–
2	537135.71	2223630.60	Картометрический метод	2.50	–
3	537134.47	2223615.38	Картометрический метод	2.50	–
4	537151.45	2223619.83	Картометрический метод	2.50	–
5	537158.03	2223609.98	Картометрический метод	2.50	–
6	537162.05	2223613.06	Картометрический метод	2.50	–
7	537234.60	2223519.09	Картометрический метод	2.50	–
8	537369.08	2223299.14	Картометрический метод	2.50	–
9	537382.23	2223280.32	Картометрический метод	2.50	–
10	537399.95	2223256.16	Картометрический метод	2.50	–
11	537430.80	2223230.84	Картометрический метод	2.50	–
12	537500.78	2223122.13	Картометрический метод	2.50	–
13	537556.65	2223042.48	Картометрический метод	2.50	–
14	537588.63	2222998.88	Картометрический метод	2.50	–
15	537634.78	2222926.51	Картометрический метод	2.50	–
16	537812.72	2222656.32	Картометрический метод	2.50	–
17	537835.12	2222620.78	Картометрический метод	2.50	–
18	537926.91	2222499.27	Картометрический метод	2.50	–
19	538426.48	2222070.94	Картометрический метод	2.50	–
20	538428.49	2222074.32	Картометрический метод	2.50	–
21	538601.54	2221971.45	Картометрический метод	2.50	–
22	538598.93	2221967.05	Картометрический метод	2.50	–
23	538615.67	2221955.72	Картометрический метод	2.50	–
24	538834.77	2221807.38	Картометрический метод	2.50	–
25	538842.17	2221802.37	Картометрический метод	2.50	–
26	538779.89	2221677.45	Картометрический метод	2.50	–
27	538785.26	2221674.77	Картометрический метод	2.50	–
28	538693.51	2221490.76	Картометрический метод	2.50	–
29	538670.14	2221487.14	Картометрический метод	2.50	–
30	538563.40	2221304.38	Картометрический метод	2.50	–
31	538588.50	2221270.62	Картометрический метод	2.50	–
32	538558.34	2221220.87	Картометрический метод	2.50	–
33	538548.62	2221215.26	Картометрический метод	2.50	–
34	538509.58	2221143.13	Картометрический метод	2.50	–
35	538490.31	2221138.85	Картометрический метод	2.50	–
36	538359.10	2220868.05	Картометрический метод	2.50	–
37	538243.48	2220652.79	Картометрический метод	2.50	–
38	538207.72	2220527.44	Картометрический метод	2.50	–
39	538223.68	2220522.95	Картометрический метод	2.50	–
39	538223.68	2220522.95	Картометрический метод	2.50	–
40	538224.49	2220526.40	Картометрический метод	2.50	–
41	538224.71	2220527.34	Картометрический метод	2.50	–
42	538234.04	2220524.71	Картометрический метод	2.50	–
43	538234.32	2220525.68	Картометрический метод	2.50	–
44	538259.63	2220518.56	Картометрический метод	2.50	–
45	538258.36	2220513.21	Картометрический метод	2.50	–
46	538280.99	2220506.84	Картометрический метод	2.50	–
47	538224.34	2220261.66	Картометрический метод	2.50	–
48	538173.05	2220184.24	Картометрический метод	2.50	–
49	538118.21	2220107.97	Картометрический метод	2.50	–

50	538111.66	2220106.38	Картометрический метод	2.50	–
51	537853.00	2219762.58	Картометрический метод	2.50	–
52	537637.49	2219442.82	Картометрический метод	2.50	–
53	537638.31	2219434.23	Картометрический метод	2.50	–
54	537646.72	2219346.32	Картометрический метод	2.50	–
55	537657.01	2219232.46	Картометрический метод	2.50	–
55	537657.01	2219232.46	Картометрический метод	2.50	–
56	537646.77	2219171.42	Картометрический метод	2.50	–
57	537623.62	2219036.46	Картометрический метод	2.50	–
58	537595.40	2218971.59	Картометрический метод	2.50	–
59	537568.10	2218951.61	Картометрический метод	2.50	–
60	537523.86	2218944.73	Картометрический метод	2.50	–
61	537435.60	2218879.22	Картометрический метод	2.50	–
62	537337.19	2218939.57	Картометрический метод	2.50	–
63	537349.11	2218960.02	Картометрический метод	2.50	–
64	537311.80	2218980.35	Картометрический метод	2.50	–
65	537305.40	2218994.59	Картометрический метод	2.50	–
66	537292.81	2218970.95	Картометрический метод	2.50	–
67	537303.48	2218964.71	Картометрический метод	2.50	–
68	537324.29	2218952.53	Картометрический метод	2.50	–
69	537250.63	2218830.84	Картометрический метод	2.50	–
70	537241.68	2218835.52	Картометрический метод	2.50	–
71	537209.77	2218852.21	Картометрический метод	2.50	–
72	537195.00	2218859.94	Картометрический метод	2.50	–
73	537197.32	2218864.37	Картометрический метод	2.50	–
74	537184.59	2218871.03	Картометрический метод	2.50	–
75	537091.20	2218698.58	Картометрический метод	2.50	–
76	536942.21	2218423.46	Картометрический метод	2.50	–
77	536858.18	2218268.28	Картометрический метод	2.50	–
78	536806.40	2218225.12	Картометрический метод	2.50	–
79	536598.01	2218127.84	Картометрический метод	2.50	–
80	536414.91	2218067.19	Картометрический метод	2.50	–
81	536366.13	2218051.03	Картометрический метод	2.50	–
82	536337.92	2218041.69	Картометрический метод	2.50	–
83	536286.22	2218024.57	Картометрический метод	2.50	–
83	536286.22	2218024.57	Картометрический метод	2.50	–
84	536025.65	2217949.33	Картометрический метод	2.50	–
85	536005.91	2218021.23	Картометрический метод	2.50	–
86	535748.31	2218037.13	Картометрический метод	2.50	–
87	535680.48	2218084.64	Картометрический метод	2.50	–
88	535662.91	2218096.95	Картометрический метод	2.50	–
89	535654.53	2218091.45	Картометрический метод	2.50	–
90	535657.34	2218087.31	Картометрический метод	2.50	–
91	535631.11	2218070.09	Картометрический метод	2.50	–
92	535624.24	2218065.58	Картометрический метод	2.50	–
93	535616.41	2218060.44	Картометрический метод	2.50	–
94	535615.86	2218061.28	Картометрический метод	2.50	–
95	535595.43	2218047.87	Картометрический метод	2.50	–
96	535562.76	2218026.43	Картометрический метод	2.50	–
97	535475.17	2217968.93	Картометрический метод	2.50	–
98	535472.40	2217967.11	Картометрический метод	2.50	–
99	535472.95	2217966.27	Картометрический метод	2.50	–
100	535466.19	2217961.84	Картометрический метод	2.50	–
101	535463.61	2217965.78	Картометрический метод	2.50	–
102	535212.78	2217809.05	Картометрический метод	2.50	–
103	535195.32	2217773.70	Картометрический метод	2.50	–
104	535148.77	2217679.39	Картометрический метод	2.50	–
105	535148.72	2217679.29	Картометрический метод	2.50	–
106	535110.51	2217601.88	Картометрический метод	2.50	–
107	535002.42	2217604.77	Картометрический метод	2.50	–
108	534803.95	2217737.45	Картометрический метод	2.50	–
109	534738.21	2217993.92	Картометрический метод	2.50	–
110	534757.50	2218116.96	Картометрический метод	2.50	–
111	534738.86	2218200.66	Картометрический метод	2.50	–
112	534724.65	2218197.61	Картометрический метод	2.50	–
113	534725.74	2218192.73	Картометрический метод	2.50	–
114	534699.13	2218187.02	Картометрический метод	2.50	–

115	534698.92	2218188.00	Картометрический метод	2.50	–
116	534679.48	2218183.83	Картометрический метод	2.50	–
117	534679.69	2218182.85	Картометрический метод	2.50	–
118	534677.50	2218182.39	Картометрический метод	2.50	–
119	534622.58	2218170.61	Картометрический метод	2.50	–
120	534586.12	2218162.79	Картометрический метод	2.50	–
121	534584.97	2218168.14	Картометрический метод	2.50	–
122	534339.81	2218078.86	Картометрический метод	2.50	–
123	534199.66	2218111.62	Картометрический метод	2.50	–
124	534188.57	2218114.21	Картометрический метод	2.50	–
125	534124.52	2218129.18	Картометрический метод	2.50	–
126	533563.47	2218068.33	Картометрический метод	2.50	–
127	533298.17	2217968.74	Картометрический метод	2.50	–
128	533299.74	2217963.05	Картометрический метод	2.50	–
129	533268.94	2217929.44	Картометрический метод	2.50	–
130	533268.21	2217930.12	Картометрический метод	2.50	–
131	533265.50	2217927.17	Картометрический метод	2.50	–
132	533243.11	2217902.73	Картометрический метод	2.50	–
133	533218.29	2217875.64	Картометрический метод	2.50	–
134	533216.68	2217873.89	Картометрический метод	2.50	–
135	533217.42	2217873.21	Картометрический метод	2.50	–
136	533215.92	2217871.58	Картометрический метод	2.50	–
137	533208.82	2217863.83	Картометрический метод	2.50	–
138	533205.13	2217867.21	Картометрический метод	2.50	–
139	533123.11	2217777.69	Картометрический метод	2.50	–
140	532751.98	2217707.46	Картометрический метод	2.50	–
141	532654.56	2217876.20	Картометрический метод	2.50	–
142	532359.94	2218009.59	Картометрический метод	2.50	–
143	532301.20	2218029.17	Картометрический метод	2.50	–
144	532220.77	2218050.74	Картометрический метод	2.50	–
145	532189.83	2218055.26	Картометрический метод	2.50	–
146	532187.12	2218035.45	Картометрический метод	2.50	–
147	532188.76	2218035.26	Картометрический метод	2.50	–
148	532192.09	2218034.88	Картометрический метод	2.50	–
149	532188.06	2218005.44	Картометрический метод	2.50	–
150	532171.72	2218008.03	Картометрический метод	2.50	–
151	532148.48	2218011.47	Картометрический метод	2.50	–
152	532132.98	2218013.76	Картометрический метод	2.50	–
153	532064.28	2218024.57	Картометрический метод	2.50	–
154	532047.94	2218027.06	Картометрический метод	2.50	–
154	532047.94	2218027.06	Картометрический метод	2.50	–
155	532052.08	2218057.73	Картометрический метод	2.50	–
156	532060.11	2218056.12	Картометрический метод	2.50	–
157	532062.68	2218074.50	Картометрический метод	2.50	–
158	531857.90	2218102.56	Картометрический метод	2.50	–
159	531857.29	2218097.27	Картометрический метод	2.50	–
160	531763.73	2218110.52	Картометрический метод	2.50	–
161	531646.21	2218178.61	Картометрический метод	2.50	–
162	531646.71	2218179.48	Картометрический метод	2.50	–
163	531605.86	2218203.15	Картометрический метод	2.50	–
164	531605.36	2218202.28	Картометрический метод	2.50	–
165	531564.25	2218226.10	Картометрический метод	2.50	–
166	531415.65	2218621.00	Картометрический метод	2.50	–
167	531337.31	2218822.29	Картометрический метод	2.50	–
168	531202.65	2219227.43	Картометрический метод	2.50	–
169	531075.55	2219601.24	Картометрический метод	2.50	–
170	531083.76	2219797.58	Картометрический метод	2.50	–
171	531087.39	2219818.47	Картометрический метод	2.50	–
172	531090.98	2219817.74	Картометрический метод	2.50	–
173	531104.37	2219850.01	Картометрический метод	2.50	–
174	531071.92	2219849.65	Картометрический метод	2.50	–
175	531069.40	2219797.68	Картометрический метод	2.50	–
176	531061.53	2219613.09	Картометрический метод	2.50	–
177	531064.77	2219603.92	Картометрический метод	2.50	–
178	531067.28	2219596.83	Картометрический метод	2.50	–
179	531067.56	2219596.02	Картометрический метод	2.50	–
180	531064.27	2219594.90	Картометрический метод	2.50	–

181	531063.95	2219595.85	Картометрический метод	2.50	–
182	531059.30	2219594.27	Картометрический метод	2.50	–
183	531059.62	2219593.33	Картометрический метод	2.50	–
184	531033.46	2219584.45	Картометрический метод	2.50	–
185	530840.01	2219623.68	Картометрический метод	2.50	–
186	530799.11	2219645.81	Картометрический метод	2.50	–
187	530745.83	2219661.47	Картометрический метод	2.50	–
188	530442.11	2219492.01	Картометрический метод	2.50	–
189	530218.56	2219363.74	Картометрический метод	2.50	–
190	530145.22	2219400.22	Картометрический метод	2.50	–
191	530145.66	2219401.11	Картометрический метод	2.50	–
192	530122.62	2219412.57	Картометрический метод	2.50	–
193	530122.18	2219411.67	Картометрический метод	2.50	–
194	530091.11	2219427.12	Картометрический метод	2.50	–
195	530086.83	2219434.86	Картометрический метод	2.50	–
196	529618.71	2219386.79	Картометрический метод	2.50	–
197	529541.08	2219319.14	Картометрический метод	2.50	–
198	529544.69	2219315.00	Картометрический метод	2.50	–
199	529440.86	2219224.52	Картометрический метод	2.50	–
200	529437.61	2219228.32	Картометрический метод	2.50	–
201	529427.74	2219219.72	Картометрический метод	2.50	–
202	529432.49	2219216.31	Картометрический метод	2.50	–
203	529296.03	2219026.24	Картометрический метод	2.50	–
204	529295.22	2219026.82	Картометрический метод	2.50	–
205	529293.41	2219024.30	Картометрический метод	2.50	–
206	529289.45	2219027.15	Картометрический метод	2.50	–
207	529288.88	2219024.85	Картометрический метод	2.50	–
208	529280.23	2218989.79	Картометрический метод	2.50	–
209	529272.59	2218958.81	Картометрический метод	2.50	–
210	529269.29	2218956.14	Картометрический метод	2.50	–
211	529248.56	2218939.31	Картометрический метод	2.50	–
212	529234.89	2218928.22	Картометрический метод	2.50	–
213	529150.21	2218859.50	Картометрический метод	2.50	–
214	529150.84	2218858.72	Картометрический метод	2.50	–
215	529132.86	2218844.13	Картометрический метод	2.50	–
216	529150.74	2218821.85	Картометрический метод	2.50	–
217	529126.72	2218769.83	Картометрический метод	2.50	–
218	529106.87	2218726.83	Картометрический метод	2.50	–
219	529044.23	2218662.86	Картометрический метод	2.50	–
220	528960.23	2218604.22	Картометрический метод	2.50	–
221	528940.42	2218583.55	Картометрический метод	2.50	–
222	528926.33	2218568.85	Картометрический метод	2.50	–
223	528919.31	2218561.53	Картометрический метод	2.50	–
224	528894.20	2218476.14	Картометрический метод	2.50	–
225	528878.42	2218454.89	Картометрический метод	2.50	–
226	528871.71	2218445.86	Картометрический метод	2.50	–
227	528869.57	2218444.19	Картометрический метод	2.50	–
228	528863.52	2218439.49	Картометрический метод	2.50	–
229	528829.67	2218342.51	Картометрический метод	2.50	–
230	528800.90	2218307.55	Картометрический метод	2.50	–
231	528700.91	2218211.96	Картометрический метод	2.50	–
232	528612.86	2218141.05	Картометрический метод	2.50	–
233	528568.40	2218108.95	Картометрический метод	2.50	–
234	528559.71	2218099.91	Картометрический метод	2.50	–
235	528390.17	2217923.46	Картометрический метод	2.50	–
236	527884.67	2217462.16	Картометрический метод	2.50	–
237	527477.37	2216972.61	Картометрический метод	2.50	–
238	527286.49	2216817.37	Картометрический метод	2.50	–
239	527270.36	2216804.26	Картометрический метод	2.50	–
240	527183.50	2216741.58	Картометрический метод	2.50	–
241	527097.53	2216679.56	Картометрический метод	2.50	–
242	527078.03	2216677.88	Картометрический метод	2.50	–
243	526425.65	2216621.90	Картометрический метод	2.50	–
244	526376.31	2216801.14	Картометрический метод	2.50	–
245	526327.09	2216892.33	Картометрический метод	2.50	–
246	526293.23	2216955.05	Картометрический метод	2.50	–
247	526192.51	2216913.14	Картометрический метод	2.50	–

248	525993.87	2217149.59	Картометрический метод	2.50	–
249	525413.02	2217818.47	Картометрический метод	2.50	–
250	525316.17	2217865.07	Картометрический метод	2.50	–
251	525072.23	2218142.76	Картометрический метод	2.50	–
252	524978.78	2218060.04	Картометрический метод	2.50	–
253	524966.31	2218041.20	Картометрический метод	2.50	–
254	524970.54	2218038.53	Картометрический метод	2.50	–
255	524953.55	2218012.86	Картометрический метод	2.50	–
256	524950.82	2218008.74	Картометрический метод	2.50	–
257	524948.13	2218010.59	Картометрический метод	2.50	–
258	524947.35	2218011.14	Картометрический метод	2.50	–
259	524937.87	2217996.39	Картометрический метод	2.50	–
260	524921.56	2217989.14	Картометрический метод	2.50	–
261	524889.66	2218055.77	Картометрический метод	2.50	–
262	524836.27	2218167.28	Картометрический метод	2.50	–
263	524769.82	2218185.86	Картометрический метод	2.50	–
264	524804.06	2218254.68	Картометрический метод	2.50	–
265	524792.04	2218262.10	Картометрический метод	2.50	–
266	524775.91	2218272.05	Картометрический метод	2.50	–
267	524753.62	2218391.15	Картометрический метод	2.50	–
268	524744.04	2218449.82	Картометрический метод	2.50	–
269	524742.66	2218454.63	Картометрический метод	2.50	–
270	524757.45	2218457.93	Картометрический метод	2.50	–
271	524776.05	2218462.07	Картометрический метод	2.50	–
272	524777.12	2218457.18	Картометрический метод	2.50	–
273	524793.57	2218460.85	Картометрический метод	2.50	–
274	524764.00	2218637.84	Картометрический метод	2.50	–
275	524739.66	2219047.15	Картометрический метод	2.50	–
276	524725.89	2219068.55	Картометрический метод	2.50	–
277	524650.95	2219405.80	Картометрический метод	2.50	–
278	524573.93	2219840.41	Картометрический метод	2.50	–
279	524533.85	2220039.50	Картометрический метод	2.50	–
280	524507.24	2220126.25	Картометрический метод	2.50	–
281	524432.29	2220256.36	Картометрический метод	2.50	–
282	524428.15	2220253.03	Картометрический метод	2.50	–
283	524331.44	2220312.88	Картометрический метод	2.50	–
284	524331.97	2220313.73	Картометрический метод	2.50	–
285	524275.43	2220348.71	Картометрический метод	2.50	–
286	524278.27	2220353.31	Картометрический метод	2.50	–
287	524204.46	2220386.75	Картометрический метод	2.50	–
288	523973.92	2220512.06	Картометрический метод	2.50	–
289	523942.21	2220527.70	Картометрический метод	2.50	–
290	523936.80	2220520.61	Картометрический метод	2.50	–
291	523940.88	2220517.71	Картометрический метод	2.50	–
292	523934.68	2220509.57	Картометрический метод	2.50	–
293	523919.56	2220489.74	Картометрический метод	2.50	–
294	523915.46	2220492.60	Картометрический метод	2.50	–
295	523912.82	2220489.14	Картометрический метод	2.50	–
296	523819.19	2220560.30	Картометрический метод	2.50	–
297	523792.15	2220590.45	Картометрический метод	2.50	–
298	523787.49	2220594.65	Картометрический метод	2.50	–
299	523740.21	2220646.72	Картометрический метод	2.50	–
300	523721.69	2220674.06	Картометрический метод	2.50	–
301	523714.19	2220685.13	Картометрический метод	2.50	–
302	523702.72	2220707.58	Картометрический метод	2.50	–
303	523690.56	2220731.37	Картометрический метод	2.50	–
304	523639.92	2220850.65	Картометрический метод	2.50	–
305	523597.56	2220953.16	Картометрический метод	2.50	–
306	523526.34	2221125.78	Картометрический метод	2.50	–
307	523502.91	2221182.56	Картометрический метод	2.50	–
308	523480.69	2221233.63	Картометрический метод	2.50	–
309	523476.99	2221232.02	Картометрический метод	2.50	–
310	523462.62	2221265.00	Картометрический метод	2.50	–
311	523461.71	2221264.60	Картометрический метод	2.50	–
312	523438.70	2221317.42	Картометрический метод	2.50	–
313	523439.61	2221317.82	Картометрический метод	2.50	–
314	523433.06	2221332.85	Картометрический метод	2.50	–

315	523432.15	2221332.45	Картометрический метод	2.50	–
316	523427.56	2221343.00	Картометрический метод	2.50	–
317	523432.23	2221345.03	Картометрический метод	2.50	–
318	523303.20	2221641.66	Картометрический метод	2.50	–
319	523294.63	2221682.14	Картометрический метод	2.50	–
320	523273.86	2221673.12	Картометрический метод	2.50	–
321	523346.27	2221508.13	Картометрический метод	2.50	–
322	523418.85	2221339.21	Картометрический метод	2.50	–
323	523423.89	2221341.40	Картометрический метод	2.50	–
324	523428.48	2221330.86	Картометрический метод	2.50	–
325	523427.56	2221330.46	Картометрический метод	2.50	–
326	523434.11	2221315.43	Картометрический метод	2.50	–
327	523435.03	2221315.83	Картометрический метод	2.50	–
328	523458.04	2221263.00	Картометрический метод	2.50	–
329	523457.12	2221262.60	Картометрический метод	2.50	–
330	523471.49	2221229.62	Картометрический метод	2.50	–
331	523467.36	2221227.83	Картометрический метод	2.50	–
332	523500.30	2221152.20	Картометрический метод	2.50	–
333	523702.99	2220668.15	Картометрический метод	2.50	–
334	523809.32	2220549.59	Картометрический метод	2.50	–
335	523915.57	2220468.83	Картометрический метод	2.50	–
336	523927.35	2220484.29	Картометрический метод	2.50	–
337	523922.84	2220487.45	Картометрический метод	2.50	–
338	523937.96	2220507.29	Картометрический метод	2.50	–
339	523944.14	2220515.38	Картометрический метод	2.50	–
340	523962.21	2220502.51	Картометрический метод	2.50	–
341	523967.53	2220499.03	Картометрический метод	2.50	–
342	524182.75	2220382.04	Картометрический метод	2.50	–
343	524214.97	2220366.42	Картометрический метод	2.50	–
344	524222.10	2220362.84	Картометрический метод	2.50	–
345	524270.58	2220340.88	Картометрический метод	2.50	–
346	524272.27	2220343.61	Картометрический метод	2.50	–
347	524328.81	2220308.63	Картометрический метод	2.50	–
348	524329.34	2220309.48	Картометрический метод	2.50	–
349	524415.76	2220256.00	Картометрический метод	2.50	–
350	524493.86	2220120.43	Картометрический метод	2.50	–
351	524519.78	2220035.93	Картометрический метод	2.50	–
352	524561.29	2219818.41	Картометрический метод	2.50	–
353	524609.80	2219555.99	Картометрический метод	2.50	–
354	524649.29	2219342.42	Картометрический метод	2.50	–
355	524682.84	2219206.82	Картометрический метод	2.50	–
356	524686.64	2219190.87	Картометрический метод	2.50	–
357	524733.22	2218995.48	Картометрический метод	2.50	–
358	524739.77	2218868.67	Картометрический метод	2.50	–
359	524743.00	2218764.57	Картометрический метод	2.50	–
360	524744.39	2218716.73	Картометрический метод	2.50	–
361	524750.20	2218632.92	Картометрический метод	2.50	–
362	524777.02	2218472.01	Картометрический метод	2.50	–
363	524774.03	2218471.35	Картометрический метод	2.50	–
364	524774.84	2218467.62	Картометрический метод	2.50	–
365	524775.20	2218465.98	Картометрический метод	2.50	–
366	524756.49	2218461.81	Картометрический метод	2.50	–
367	524741.96	2218458.57	Картометрический метод	2.50	–
368	524736.89	2218457.45	Картометрический метод	2.50	–
369	524725.74	2218461.30	Картометрический метод	2.50	–
370	524737.86	2218396.55	Картометрический метод	2.50	–
371	524762.83	2218263.08	Картометрический метод	2.50	–
372	524785.18	2218249.29	Картометрический метод	2.50	–
373	524756.91	2218216.07	Картометрический метод	2.50	–
374	524724.38	2218180.68	Картометрический метод	2.50	–
375	524738.23	2218172.54	Картометрический метод	2.50	–
376	524759.10	2218160.27	Картометрический метод	2.50	–
377	524766.39	2218171.45	Картометрический метод	2.50	–
378	524826.05	2218155.05	Картометрический метод	2.50	–
379	524877.06	2218048.51	Картометрический метод	2.50	–
380	524914.76	2217969.77	Картометрический метод	2.50	–
381	524946.55	2217985.07	Картометрический метод	2.50	–

382	524958.63	2218003.34	Картометрический метод	2.50	–
382	524958.63	2218003.34	Картометрический метод	2.50	–
383	524954.11	2218006.46	Картометрический метод	2.50	–
384	524956.39	2218009.91	Картометрический метод	2.50	–
385	524973.93	2218036.40	Картометрический метод	2.50	–
386	524978.59	2218033.47	Картометрический метод	2.50	–
387	524989.82	2218050.44	Картометрический метод	2.50	–
388	525070.95	2218122.26	Картометрический метод	2.50	–
389	525303.41	2217857.62	Картометрический метод	2.50	–
390	525320.52	2217848.59	Картометрический метод	2.50	–
391	525331.59	2217841.56	Картометрический метод	2.50	–
392	525404.04	2217806.70	Картометрический метод	2.50	–
393	525982.84	2217140.17	Картометрический метод	2.50	–
394	526188.25	2216895.66	Картометрический метод	2.50	–
395	526286.70	2216936.63	Картометрический метод	2.50	–
396	526347.19	2216824.56	Картометрический метод	2.50	–
397	526362.77	2216795.70	Картометрический метод	2.50	–
398	526422.33	2216578.44	Картометрический метод	2.50	–
399	526390.35	2216524.22	Картометрический метод	2.50	–
400	526431.21	2216502.35	Картометрический метод	2.50	–
401	526439.08	2216495.26	Картометрический метод	2.50	–
402	526442.74	2216498.75	Картометрический метод	2.50	–
403	526441.28	2216501.54	Картометрический метод	2.50	–
404	526426.69	2216529.38	Картометрический метод	2.50	–
405	526417.19	2216534.99	Картометрический метод	2.50	–
406	526439.07	2216572.10	Картометрический метод	2.50	–
407	526429.53	2216607.68	Картометрический метод	2.50	–
408	527102.76	2216665.45	Картометрический метод	2.50	–
409	527104.31	2216666.57	Картометрический метод	2.50	–
410	527196.48	2216733.07	Картометрический метод	2.50	–
411	527279.19	2216792.74	Картометрический метод	2.50	–
412	527293.80	2216804.63	Картометрический метод	2.50	–
413	527487.62	2216962.25	Картометрический метод	2.50	–
414	527891.93	2217448.21	Картометрический метод	2.50	–
415	527895.18	2217452.12	Картометрический метод	2.50	–
416	527945.15	2217497.72	Картометрический метод	2.50	–
417	528400.29	2217913.07	Картометрический метод	2.50	–
418	528445.75	2217960.38	Картометрический метод	2.50	–
419	528449.72	2217956.57	Картометрический метод	2.50	–
420	528480.90	2217989.02	Картометрический метод	2.50	–
421	528476.93	2217992.83	Картометрический метод	2.50	–
422	528561.28	2218080.62	Картометрический метод	2.50	–
423	528577.94	2218097.96	Картометрический метод	2.50	–
424	528621.66	2218129.51	Картометрический метод	2.50	–
425	528710.48	2218201.06	Картометрический метод	2.50	–
426	528838.31	2218323.25	Картометрический метод	2.50	–
427	528877.49	2218435.52	Картометрический метод	2.50	–
428	528908.77	2218474.27	Картометрический метод	2.50	–
429	528919.53	2218510.88	Картометрический метод	2.50	–
430	528932.22	2218554.05	Картометрический метод	2.50	–
431	528935.79	2218557.77	Картометрический метод	2.50	–
432	528942.57	2218564.85	Картометрический метод	2.50	–
433	528969.70	2218593.15	Картометрический метод	2.50	–
434	529031.77	2218636.48	Картометрический метод	2.50	–
435	529045.61	2218646.14	Картометрический метод	2.50	–
436	529053.65	2218651.75	Картометрический метод	2.50	–
437	529110.77	2218710.09	Картометрический метод	2.50	–
438	529118.98	2218718.48	Картометрический метод	2.50	–
439	529167.67	2218823.92	Картометрический метод	2.50	–
440	529146.62	2218850.15	Картометрический метод	2.50	–
441	529153.36	2218855.62	Картометрический метод	2.50	–
442	529153.99	2218854.84	Картометрический метод	2.50	–
443	529238.21	2218923.19	Картометрический метод	2.50	–
444	529249.10	2218932.02	Картометрический метод	2.50	–
445	529270.22	2218949.16	Картометрический метод	2.50	–
446	529288.83	2218964.26	Картометрический метод	2.50	–
447	529301.94	2219018.18	Картометрический метод	2.50	–

448	529298.28	2219020.80	Картометрический метод	2.50	–
449	529300.09	2219023.32	Картометрический метод	2.50	–
450	529299.28	2219023.91	Картометрический метод	2.50	–
451	529435.74	2219213.97	Картометрический метод	2.50	–
452	529439.84	2219211.03	Картометрический метод	2.50	–
453	529447.02	2219217.29	Картометрический метод	2.50	–
454	529443.45	2219221.47	Картометрический метод	2.50	–
455	529547.32	2219311.98	Картометрический метод	2.50	–
456	529550.61	2219308.21	Картометрический метод	2.50	–
457	529624.76	2219372.83	Картометрический метод	2.50	–
458	530094.33	2219421.06	Картометрический метод	2.50	–
459	530120.40	2219408.09	Картометрический метод	2.50	–
460	530119.95	2219407.20	Картометрический метод	2.50	–
461	530142.99	2219395.74	Картометрический метод	2.50	–
462	530143.44	2219396.63	Картометрический метод	2.50	–
463	530215.81	2219360.65	Картометрический метод	2.50	–
464	530213.61	2219356.19	Картометрический метод	2.50	–
465	530224.79	2219350.68	Картометрический метод	2.50	–
466	530305.90	2219392.42	Картометрический метод	2.50	–
467	530449.40	2219479.48	Картометрический метод	2.50	–
468	530747.58	2219645.84	Картометрический метод	2.50	–
469	530793.55	2219632.33	Картометрический метод	2.50	–
470	530835.00	2219609.90	Картометрический метод	2.50	–
471	531024.03	2219571.22	Картометрический метод	2.50	–
472	531034.75	2219580.66	Картометрический метод	2.50	–
473	531060.91	2219589.54	Картометрический метод	2.50	–
474	531061.23	2219588.59	Картометрический метод	2.50	–
475	531065.88	2219590.17	Картометрический метод	2.50	–
476	531065.56	2219591.12	Картометрический метод	2.50	–
477	531068.86	2219592.24	Картометрический метод	2.50	–
478	531077.33	2219567.57	Картометрический метод	2.50	–
479	531081.15	2219556.45	Картометрический метод	2.50	–
480	531123.97	2219425.34	Картометрический метод	2.50	–
481	531127.46	2219414.26	Картометрический метод	2.50	–
482	531144.93	2219358.79	Картометрический метод	2.50	–
483	531207.23	2219167.33	Картометрический метод	2.50	–
484	531235.08	2219079.85	Картометрический метод	2.50	–
485	531244.47	2219050.35	Картометрический метод	2.50	–
486	531255.26	2219017.04	Картометрический метод	2.50	–
487	531292.01	2218903.62	Картометрический метод	2.50	–
488	531300.02	2218880.53	Картометрический метод	2.50	–
489	531310.55	2218850.18	Картометрический метод	2.50	–
490	531365.12	2218706.17	Картометрический метод	2.50	–
491	531433.77	2218531.71	Картометрический метод	2.50	–
492	531442.70	2218508.07	Картометрический метод	2.50	–
493	531456.22	2218472.28	Картометрический метод	2.50	–
494	531509.32	2218337.01	Картометрический метод	2.50	–
495	531526.95	2218291.10	Картометрический метод	2.50	–
496	531538.44	2218261.17	Картометрический метод	2.50	–
497	531553.00	2218228.00	Картометрический метод	2.50	–
497	531553.00	2218228.00	Картометрический метод	2.50	–
498	531603.36	2218198.82	Картометрический метод	2.50	–
499	531602.86	2218197.96	Картометрический метод	2.50	–
500	531643.70	2218174.29	Картометрический метод	2.50	–
501	531644.21	2218175.15	Картометрический метод	2.50	–
502	531762.40	2218106.66	Картометрический метод	2.50	–
503	531856.83	2218093.29	Картометрический метод	2.50	–
504	531856.70	2218092.17	Картометрический метод	2.50	–
505	531943.40	2218079.42	Картометрический метод	2.50	–
506	532048.15	2218058.51	Картометрический метод	2.50	–
506	532048.15	2218058.51	Картометрический метод	2.50	–
507	532043.98	2218027.66	Картометрический метод	2.50	–
508	532039.00	2218028.42	Картометрический метод	2.50	–
509	532037.55	2218018.02	Картометрический метод	2.50	–
510	532195.95	2217993.05	Картометрический метод	2.50	–
511	532197.44	2218003.95	Картометрический метод	2.50	–
512	532192.01	2218004.81	Картометрический метод	2.50	–

513	532196.06	2218034.43	Картометрический метод	2.50	–
514	532225.34	2218031.11	Картометрический метод	2.50	–
515	532253.28	2218025.44	Картометрический метод	2.50	–
516	532266.19	2218022.13	Картометрический метод	2.50	–
517	532280.27	2218018.75	Картометрический метод	2.50	–
518	532294.36	2218015.37	Картометрический метод	2.50	–
519	532315.19	2218006.68	Картометрический метод	2.50	–
520	532333.89	2217998.87	Картометрический метод	2.50	–
521	532385.26	2217975.90	Картометрический метод	2.50	–
522	532425.07	2217959.17	Картометрический метод	2.50	–
523	532466.37	2217941.80	Картометрический метод	2.50	–
524	532543.82	2217909.47	Картометрический метод	2.50	–
525	532568.51	2217899.26	Картометрический метод	2.50	–
526	532583.52	2217891.88	Картометрический метод	2.50	–
527	532595.06	2217885.16	Картометрический метод	2.50	–
528	532598.03	2217883.08	Картометрический метод	2.50	–
529	532605.58	2217877.81	Картометрический метод	2.50	–
529	532605.58	2217877.81	Картометрический метод	2.50	–
530	532643.90	2217860.18	Картометрический метод	2.50	–
531	532648.21	2217858.19	Картометрический метод	2.50	–
532	532739.72	2217699.70	Картометрический метод	2.50	–
533	532740.91	2217697.92	Картометрический метод	2.50	–
534	532745.28	2217691.43	Картометрический метод	2.50	–
535	533130.54	2217764.34	Картометрический метод	2.50	–
536	533215.82	2217857.41	Картометрический метод	2.50	–
537	533211.77	2217861.13	Картометрический метод	2.50	–
538	533217.96	2217867.89	Картометрический метод	2.50	–
539	533220.37	2217870.51	Картометрический метод	2.50	–
540	533220.89	2217870.04	Картометрический метод	2.50	–
541	533221.10	2217869.84	Картометрический метод	2.50	–
542	533246.88	2217897.97	Картометрический метод	2.50	–
543	533269.97	2217923.17	Картометрический метод	2.50	–
544	533272.63	2217926.07	Картометрический метод	2.50	–
545	533271.89	2217926.74	Картометрический метод	2.50	–
546	533302.61	2217960.27	Картометрический метод	2.50	–
547	533306.60	2217956.40	Картометрический метод	2.50	–
548	533566.85	2218054.11	Картометрический метод	2.50	–
549	534123.63	2218114.50	Картометрический метод	2.50	–
550	534194.66	2218097.90	Картометрический метод	2.50	–
551	534206.05	2218095.23	Картометрический метод	2.50	–
552	534340.72	2218063.76	Картометрический метод	2.50	–
553	534588.04	2218153.83	Картометрический метод	2.50	–
554	534586.95	2218158.88	Картометрический метод	2.50	–
555	534624.52	2218166.93	Картометрический метод	2.50	–
556	534678.09	2218178.42	Картометрический метод	2.50	–
557	534680.53	2218178.94	Картометрический метод	2.50	–
558	534680.74	2218177.97	Картометрический метод	2.50	–
559	534700.18	2218182.14	Картометрический метод	2.50	–
560	534699.97	2218183.11	Картометрический метод	2.50	–
561	534726.61	2218188.83	Картометрический метод	2.50	–
562	534742.75	2218116.49	Картометрический метод	2.50	–
563	534723.44	2217993.13	Картометрический метод	2.50	–
564	534792.48	2217723.78	Картометрический метод	2.50	–
565	534845.43	2217692.28	Картометрический метод	2.50	–
566	534997.85	2217590.39	Картометрический метод	2.50	–
567	535080.47	2217588.18	Картометрический метод	2.50	–
568	535091.93	2217589.37	Картометрический метод	2.50	–
569	535112.64	2217591.53	Картометрический метод	2.50	–
570	535122.18	2217592.76	Картометрический метод	2.50	–
571	535155.31	2217659.89	Картометрический метод	2.50	–
572	535155.61	2217660.49	Картометрический метод	2.50	–
573	535215.25	2217781.32	Картометрический метод	2.50	–
574	535223.95	2217798.94	Картометрический метод	2.50	–
575	535471.57	2217953.65	Картометрический метод	2.50	–
576	535468.39	2217958.50	Картометрический метод	2.50	–
577	535475.14	2217962.93	Картометрический метод	2.50	–
578	535475.69	2217962.09	Картометрический метод	2.50	–

579	535477.58	2217963.33	Картометрический метод	2.50	–
580	535572.70	2218025.77	Картометрический метод	2.50	–
581	535600.16	2218043.79	Картометрический метод	2.50	–
582	535619.15	2218056.26	Картометрический метод	2.50	–
583	535618.60	2218057.10	Картометрический метод	2.50	–
584	535634.86	2218067.77	Картометрический метод	2.50	–
585	535644.34	2218073.99	Картометрический метод	2.50	–
586	535659.58	2218084.00	Картометрический метод	2.50	–
587	535662.69	2218079.40	Картометрический метод	2.50	–
588	535743.34	2218022.91	Картометрический метод	2.50	–
589	535994.67	2218007.40	Картометрический метод	2.50	–
590	536014.94	2217933.56	Картометрический метод	2.50	–
591	536147.43	2217970.79	Картометрический метод	2.50	–
592	536211.44	2217988.78	Картометрический метод	2.50	–
593	536278.36	2218007.58	Картометрический метод	2.50	–
594	536347.89	2218030.15	Картометрический метод	2.50	–
595	536415.17	2218052.32	Картометрический метод	2.50	–
596	536603.37	2218114.34	Картометрический метод	2.50	–
597	536814.23	2218212.78	Картометрический метод	2.50	–
598	536869.61	2218258.94	Картометрический метод	2.50	–
599	536957.72	2218421.63	Картометрический метод	2.50	–
600	537101.26	2218686.72	Картометрический метод	2.50	–
601	537193.15	2218856.39	Картометрический метод	2.50	–
602	537208.03	2218848.61	Картометрический метод	2.50	–
603	537239.95	2218831.92	Картометрический метод	2.50	–
604	537248.78	2218827.30	Картометрический метод	2.50	–
605	537246.23	2218822.42	Картометрический метод	2.50	–
606	537258.55	2218815.98	Картометрический метод	2.50	–
607	537327.05	2218928.78	Картометрический метод	2.50	–
608	537436.37	2218861.74	Картометрический метод	2.50	–
609	537529.63	2218930.95	Картометрический метод	2.50	–
610	537573.82	2218937.82	Картометрический метод	2.50	–
611	537607.13	2218962.21	Картометрический метод	2.50	–
612	537637.61	2219032.28	Картометрический метод	2.50	–
613	537663.45	2219182.88	Картометрический метод	2.50	–
614	537672.09	2219233.28	Картометрический метод	2.50	–
615	537652.42	2219439.02	Картометрический метод	2.50	–
616	537858.71	2219745.11	Картометрический метод	2.50	–
617	537864.81	2219754.16	Картометрический метод	2.50	–
618	537873.37	2219765.54	Картометрический метод	2.50	–
619	538114.72	2220086.33	Картометрический метод	2.50	–
620	538127.20	2220097.03	Картометрический метод	2.50	–
621	538184.81	2220181.90	Картометрический метод	2.50	–
622	538236.35	2220257.84	Картометрический метод	2.50	–
623	538295.31	2220516.09	Картометрический метод	2.50	–
624	538288.25	2220519.69	Картометрический метод	2.50	–
625	538261.52	2220526.56	Картометрический метод	2.50	–
626	538260.55	2220522.46	Картометрический метод	2.50	–
626	538260.55	2220522.46	Картометрический метод	2.50	–
627	538235.40	2220529.53	Картометрический метод	2.50	–
628	538235.67	2220530.49	Картометрический метод	2.50	–
629	538226.09	2220533.18	Картометрический метод	2.50	–
630	538226.52	2220535.02	Картометрический метод	2.50	–
631	538227.94	2220540.77	Картометрический метод	2.50	–
632	538228.84	2220544.22	Картометрический метод	2.50	–
633	538233.10	2220560.51	Картометрический метод	2.50	–
634	538235.12	2220568.00	Картометрический метод	2.50	–
635	538237.15	2220575.49	Картометрический метод	2.50	–
636	538241.68	2220589.64	Картометрический метод	2.50	–
637	538242.25	2220591.43	Картометрический метод	2.50	–
638	538257.75	2220647.66	Картометрический метод	2.50	–
639	538372.48	2220861.26	Картометрический метод	2.50	–
640	538483.31	2221090.01	Картометрический метод	2.50	–
641	538501.89	2221093.68	Картометрический метод	2.50	–
642	538510.14	2221109.10	Картометрический метод	2.50	–
643	538514.94	2221118.11	Картометрический метод	2.50	–
644	538531.40	2221149.00	Картометрический метод	2.50	–

645	538541.54	2221167.76	Картометрический метод	2.50	–
646	538557.81	2221198.55	Картометрический метод	2.50	–
647	538564.09	2221210.42	Картометрический метод	2.50	–
648	538567.20	2221216.29	Картометрический метод	2.50	–
649	538563.58	2221218.16	Картометрический метод	2.50	–
650	538592.12	2221265.75	Картометрический метод	2.50	–
651	538592.83	2221264.80	Картометрический метод	2.50	–
652	538596.34	2221271.33	Картометрический метод	2.50	–
653	538600.99	2221279.99	Картометрический метод	2.50	–
654	538587.54	2221300.67	Картометрический метод	2.50	–
655	538588.71	2221313.99	Картометрический метод	2.50	–
656	538633.39	2221394.16	Картометрический метод	2.50	–
657	538643.67	2221388.99	Картометрический метод	2.50	–
658	538644.57	2221390.78	Картометрический метод	2.50	–
659	538657.19	2221384.44	Картометрический метод	2.50	–
660	538689.38	2221368.27	Картометрический метод	2.50	–
661	538700.51	2221362.68	Картометрический метод	2.50	–
662	538700.06	2221361.79	Картометрический метод	2.50	–
663	538710.15	2221356.72	Картометрический метод	2.50	–
664	538710.60	2221357.61	Картометрический метод	2.50	–
665	538714.22	2221355.80	Картометрический метод	2.50	–
666	538711.91	2221351.13	Картометрический метод	2.50	–
667	538774.42	2221319.96	Картометрический метод	2.50	–
668	538871.01	2221301.46	Картометрический метод	2.50	–
669	538931.83	2221325.60	Картометрический метод	2.50	–
670	538929.80	2221330.71	Картометрический метод	2.50	–
671	539053.18	2221379.69	Картометрический метод	2.50	–
672	539056.00	2221373.80	Картометрический метод	2.50	–
673	539063.67	2221350.52	Картометрический метод	2.50	–
674	539072.30	2221354.04	Картометрический метод	2.50	–
675	539063.57	2221388.11	Картометрический метод	2.50	–
676	539038.77	2221378.27	Картометрический метод	2.50	–
677	539038.84	2221378.27	Картометрический метод	2.50	–
678	539038.84	2221378.10	Картометрический метод	2.50	–
679	539038.67	2221378.10	Картометрический метод	2.50	–
680	539038.67	2221378.23	Картометрический метод	2.50	–
681	538928.33	2221334.43	Картометрический метод	2.50	–
682	538926.48	2221339.08	Картометрический метод	2.50	–
683	538869.56	2221316.48	Картометрический метод	2.50	–
684	538778.78	2221334.00	Картометрический метод	2.50	–
685	538718.43	2221364.31	Картометрический метод	2.50	–
686	538715.99	2221359.38	Картометрический метод	2.50	–
687	538712.39	2221361.19	Картометрический метод	2.50	–
688	538712.84	2221362.08	Картометрический метод	2.50	–
689	538702.75	2221367.15	Картометрический метод	2.50	–
690	538702.30	2221366.26	Картометрический метод	2.50	–
691	538691.30	2221371.78	Картометрический метод	2.50	–
692	538659.11	2221387.95	Картометрический метод	2.50	–
693	538646.36	2221394.35	Картометрический метод	2.50	–
694	538647.26	2221396.14	Картометрический метод	2.50	–
695	538636.91	2221401.34	Картометрический метод	2.50	–
696	538638.31	2221405.88	Картометрический метод	2.50	–
697	538677.99	2221475.48	Картометрический метод	2.50	–
698	538696.48	2221476.55	Картометрический метод	2.50	–
699	538701.91	2221487.43	Картометрический метод	2.50	–
700	538697.43	2221489.66	Картометрический метод	2.50	–
701	538788.84	2221672.99	Картометрический метод	2.50	–
702	538793.31	2221670.76	Картометрический метод	2.50	–
703	538861.20	2221806.92	Картометрический метод	2.50	–
704	538841.29	2221820.54	Картометрический метод	2.50	–
705	538624.01	2221969.22	Картометрический метод	2.50	–
706	538607.10	2221980.79	Картометрический метод	2.50	–
707	538603.59	2221974.88	Картометрический метод	2.50	–
708	538430.53	2222077.75	Картометрический метод	2.50	–
709	538432.78	2222081.53	Картометрический метод	2.50	–
710	537934.56	2222509.28	Картометрический метод	2.50	–
711	537916.08	2222530.15	Картометрический метод	2.50	–

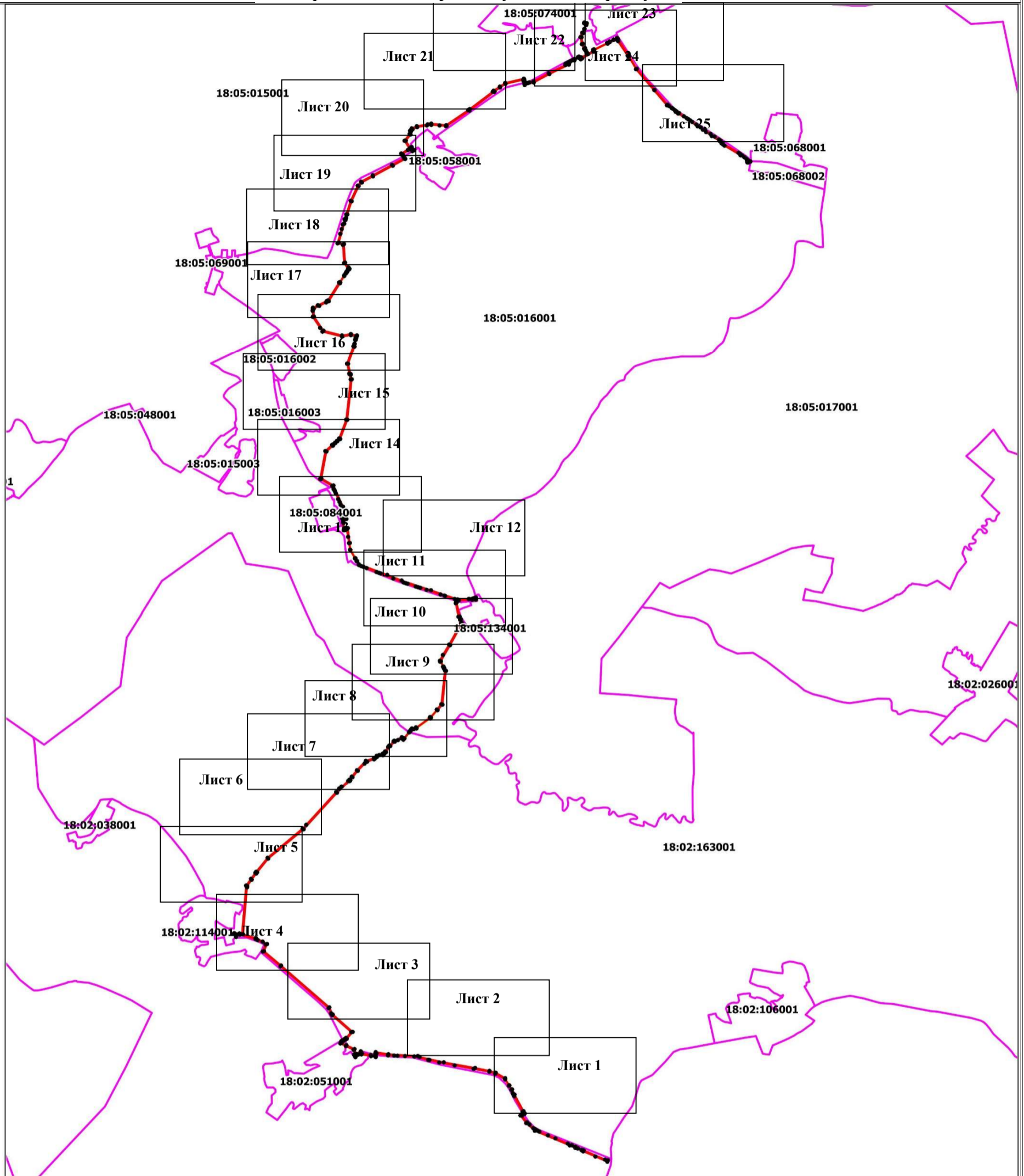
712	537889.67	2222567.53	Картометрический метод	2.50	–
713	537889.53	2222567.69	Картометрический метод	2.50	–
714	537877.43	2222583.08	Картометрический метод	2.50	–
715	537859.07	2222607.99	Картометрический метод	2.50	–
716	537842.16	2222632.46	Картометрический метод	2.50	–
717	537819.03	2222667.50	Картометрический метод	2.50	–
718	537774.69	2222734.32	Картометрический метод	2.50	–
719	537746.11	2222777.12	Картометрический метод	2.50	–
720	537734.32	2222794.89	Картометрический метод	2.50	–
721	537717.17	2222820.93	Картометрический метод	2.50	–
722	537697.23	2222850.93	Картометрический метод	2.50	–
723	537661.04	2222906.43	Картометрический метод	2.50	–
724	537621.33	2222966.92	Картометрический метод	2.50	–
725	537581.80	2223027.74	Картометрический метод	2.50	–
726	537530.93	2223103.44	Картометрический метод	2.50	–
727	537492.14	2223161.15	Картометрический метод	2.50	–
728	537452.81	2223219.68	Картометрический метод	2.50	–
729	537435.56	2223245.70	Картометрический метод	2.50	–
730	537401.83	2223273.37	Картометрический метод	2.50	–
731	537268.28	2223491.79	Картометрический метод	2.50	–
732	537255.03	2223510.50	Картометрический метод	2.50	–
733	537232.54	2223541.62	Картометрический метод	2.50	–
734	537209.09	2223572.88	Картометрический метод	2.50	–
735	537201.61	2223582.69	Картометрический метод	2.50	–
736	537176.28	2223614.07	Картометрический метод	2.50	–
737	537161.55	2223631.08	Картометрический метод	2.50	–
738	537155.57	2223639.58	Картометрический метод	2.50	–
739	537150.93	2223648.86	Картометрический метод	2.50	–
1	537147.86	2223656.73	Картометрический метод	2.50	–
–	–	–	–	–	–
740	538595.37	2221284.95	Картометрический метод	2.50	–
741	538595.26	2221284.87	Картометрический метод	2.50	–
742	538598.07	2221281.07	Картометрический метод	2.50	–
743	538598.18	2221281.16	Картометрический метод	2.50	–
740	538595.37	2221284.95	Картометрический метод	2.50	–
–	–	–	–	–	–
744	538578.75	2221297.18	Картометрический метод	2.50	–
745	538578.58	2221297.18	Картометрический метод	2.50	–
746	538578.58	2221297.01	Картометрический метод	2.50	–
747	538578.75	2221297.01	Картометрический метод	2.50	–
744	538578.75	2221297.18	Картометрический метод	2.50	–
–	–	–	–	–	–
748	538574.69	2221320.36	Картометрический метод	2.50	–
749	538574.62	2221320.33	Картометрический метод	2.50	–
750	538574.59	2221320.26	Картометрический метод	2.50	–
751	538574.62	2221320.19	Картометрический метод	2.50	–
752	538574.69	2221320.16	Картометрический метод	2.50	–
753	538574.76	2221320.19	Картометрический метод	2.50	–
754	538574.79	2221320.26	Картометрический метод	2.50	–
755	538574.76	2221320.33	Картометрический метод	2.50	–
748	538574.69	2221320.36	Картометрический метод	2.50	–
–	–	–	–	–	–
756	538804.26	2221705.97	Картометрический метод	2.50	–
757	538804.23	2221705.84	Картометрический метод	2.50	–
758	538808.83	2221704.78	Картометрический метод	2.50	–
759	538808.86	2221704.92	Картометрический метод	2.50	–
756	538804.26	2221705.97	Картометрический метод	2.50	–
–	–	–	–	–	–
760	538834.80	2221759.55	Картометрический метод	2.50	–
761	538834.73	2221759.53	Картометрический метод	2.50	–
762	538834.70	2221759.45	Картометрический метод	2.50	–
763	538834.73	2221759.38	Картометрический метод	2.50	–
764	538834.80	2221759.35	Картометрический метод	2.50	–
765	538834.87	2221759.38	Картометрический метод	2.50	–
766	538834.90	2221759.45	Картометрический метод	2.50	–
767	538834.87	2221759.53	Картометрический метод	2.50	–
760	538834.80	2221759.55	Картометрический метод	2.50	–

–	–	–	–	–	–
768	538816.58	2221823.61	Картометрический метод	2.50	–
769	538816.55	2221823.47	Картометрический метод	2.50	–
770	538821.19	2221822.59	Картометрический метод	2.50	–
771	538821.21	2221822.73	Картометрический метод	2.50	–
768	538816.58	2221823.61	Картометрический метод	2.50	–
–	–	–	–	–	–
772	537588.46	2218952.66	Картометрический метод	2.50	–
773	537588.29	2218952.66	Картометрический метод	2.50	–
774	537588.29	2218952.49	Картометрический метод	2.50	–
775	537588.46	2218952.49	Картометрический метод	2.50	–
772	537588.46	2218952.66	Картометрический метод	2.50	–
–	–	–	–	–	–
776	537307.75	2218908.49	Картометрический метод	2.50	–
777	537307.58	2218908.49	Картометрический метод	2.50	–
778	537307.58	2218908.32	Картометрический метод	2.50	–
779	537307.75	2218908.32	Картометрический метод	2.50	–
776	537307.75	2218908.49	Картометрический метод	2.50	–
–	–	–	–	–	–
780	538139.63	2222327.35	Картометрический метод	2.50	–
781	538138.99	2222327.20	Картометрический метод	2.50	–
782	538138.50	2222326.75	Картометрический метод	2.50	–
783	538138.29	2222326.04	Картометрический метод	2.50	–
784	538138.49	2222325.34	Картометрический метод	2.50	–
785	538138.97	2222324.88	Картометрический метод	2.50	–
786	538139.65	2222324.72	Картометрический метод	2.50	–
787	538140.28	2222324.90	Картометрический метод	2.50	–
788	538140.78	2222325.44	Картометрический метод	2.50	–
789	538140.92	2222326.13	Картометрический метод	2.50	–
790	538140.67	2222326.81	Картометрический метод	2.50	–
791	538140.20	2222327.21	Картометрический метод	2.50	–
780	538139.63	2222327.35	Картометрический метод	2.50	–
–	–	–	–	–	–
792	538983.08	2221355.28	Картометрический метод	2.50	–
793	538983.01	2221355.25	Картометрический метод	2.50	–
794	538982.98	2221355.18	Картометрический метод	2.50	–
795	538983.01	2221355.11	Картометрический метод	2.50	–
796	538983.08	2221355.08	Картометрический метод	2.50	–
797	538983.15	2221355.11	Картометрический метод	2.50	–
798	538983.18	2221355.18	Картометрический метод	2.50	–
799	538983.15	2221355.25	Картометрический метод	2.50	–
792	538983.08	2221355.28	Картометрический метод	2.50	–
–	–	–	–	–	–
800	531073.05	2219592.09	Картометрический метод	2.50	–
801	531072.98	2219592.06	Картометрический метод	2.50	–
802	531072.95	2219591.99	Картометрический метод	2.50	–
803	531072.98	2219591.92	Картометрический метод	2.50	–
804	531073.05	2219591.89	Картометрический метод	2.50	–
805	531073.12	2219591.92	Картометрический метод	2.50	–
806	531073.15	2219591.99	Картометрический метод	2.50	–
807	531073.12	2219592.06	Картометрический метод	2.50	–
800	531073.05	2219592.09	Картометрический метод	2.50	–
–	–	–	–	–	–
808	531081.24	2219752.65	Картометрический метод	2.50	–
809	531081.17	2219752.62	Картометрический метод	2.50	–
810	531081.14	2219752.55	Картометрический метод	2.50	–
811	531081.17	2219752.48	Картометрический метод	2.50	–
812	531081.24	2219752.45	Картометрический метод	2.50	–
813	531081.31	2219752.48	Картометрический метод	2.50	–
814	531081.34	2219752.55	Картометрический метод	2.50	–
815	531081.31	2219752.62	Картометрический метод	2.50	–
808	531081.24	2219752.65	Картометрический метод	2.50	–

3. Сведения о характерных точках части (частей) границы объекта

Обозначение характерных точек части границы	Координаты, м		Метод определения координат характерной точки	Средняя квадратическая погрешность положения характерной точки (M_i), м	Описание обозначения точки на местности (при наличии)
	X	Y			
1	2	3	4	5	6
–	–	–	–	–	–

Схема расположения границ публичного сервитута



Используемые условные знаки и обозначения:

- 5 - Образующая точка, сведения о которой позволяют однозначно определить ее местоположение
- Ось трассы и проектные границы публичного сервитута
- Существующая часть границы, имеющиеся в ЕГРН сведения о которой достаточны для определения ее местоположения
- д. Заречная Медля - Наименование населенного пункта
- Граница кадастрового квартала
- 18:09:047001 - Кадастровый квартал
- 18:09:042001:126 - Кадастровый номер земельного участка
- Граница муниципального образования

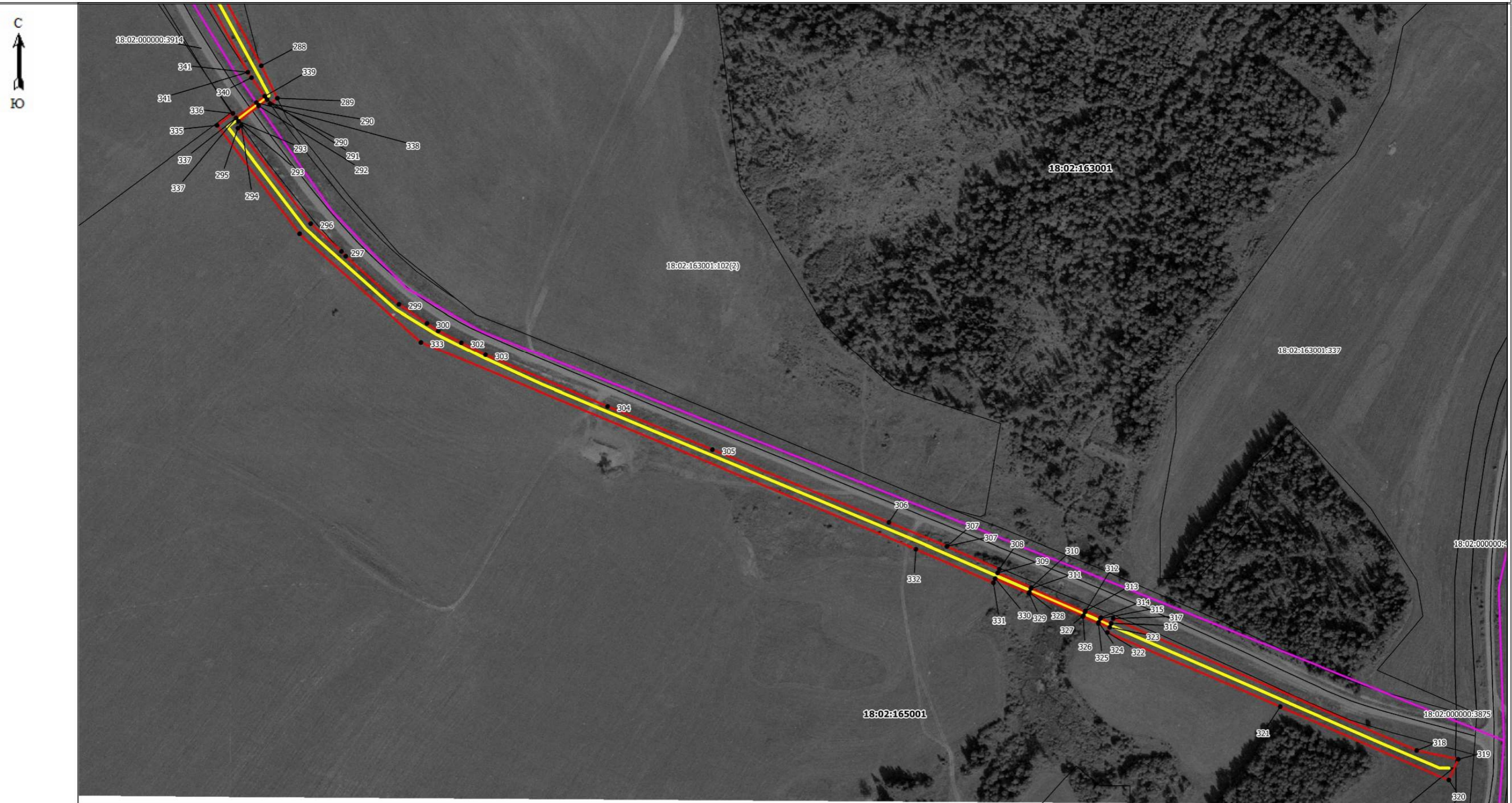
Масштаб 1:50000

Подпись _____





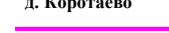
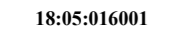
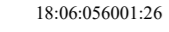


Дата 19.07.2023г

Схема расположения границ публичного сервитута (лист 1)



Масштаб 1:3500

Используемые условные знаки и обозначения:

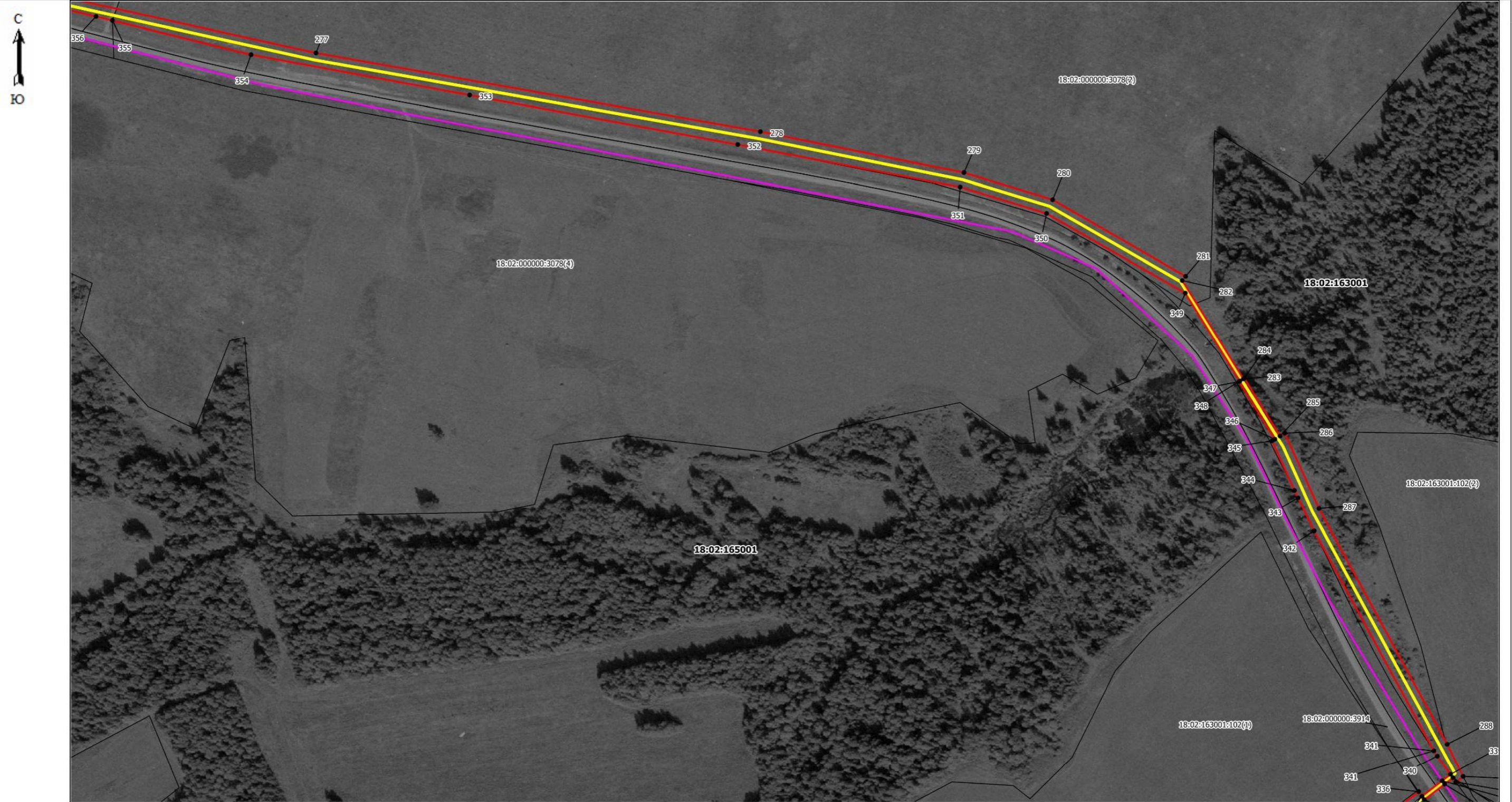
- 5 - Образующая точка, сведения о которой позволяют однозначно определить ее местоположение
-  - Ось трассы и проектные границы публичного сервитута
-  - Существующая часть границы, имеющиеся в ЕГРН сведения о которой достаточны для определения ее местоположения
-  - Наименование населенного пункта
-  - Граница кадастрового квартала
-  - Кадастровый квартал
-  - Кадастровый номер земельного участка
-  - Граница муниципального образования



Подпись  (Иванова С.В.)

Дата 19.07.2023г

Схема расположения границ публичного сервитута (лист 2)



Масштаб 1:3500

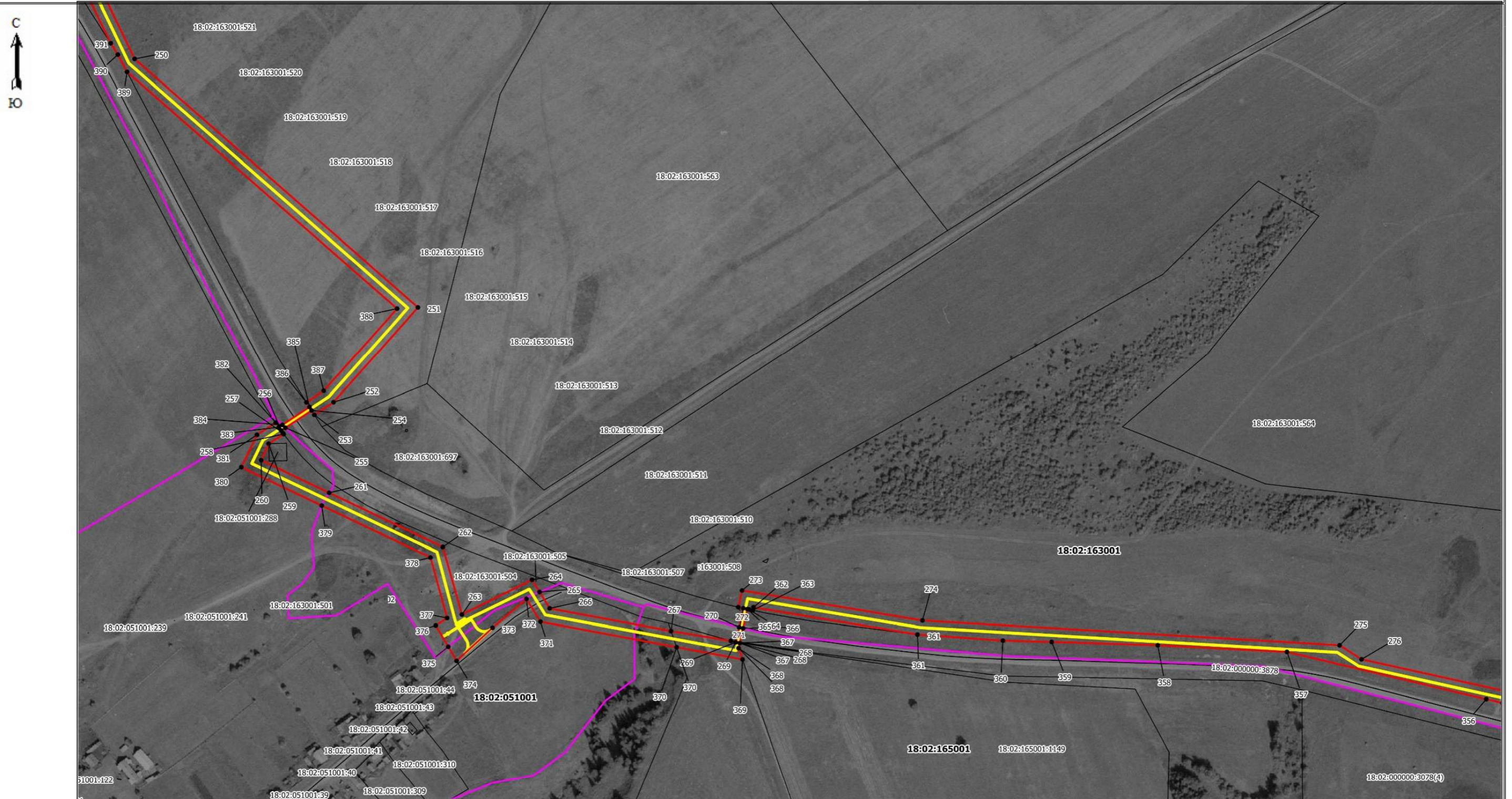
Используемые условные знаки и обозначения:

- 5 - Образуемая точка, сведения о которой позволяют однозначно определить ее местоположение
- (yellow/red/purple lines) - Ось трассы и проектные границы публичного сервитута
- (black line) - Существующая часть границы, имеющиеся в ЕГРН сведения о которой достаточны для определения ее местоположения
- д. Коротасево - Наименование населенного пункта
- (black line) - Граница кадастрового квартала
- 18:05:016001 - Кадастровый квартал
- 18:06:056001:26 - Кадастровый номер земельного участка
- (black line) - Граница муниципального образования



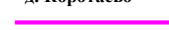
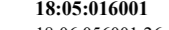



Подпись   (Иванова С.В.)

Дата 19.07.2023г

Схема расположения границ публичного сервитута (лист 3)



Используемые условные знаки и обозначения:

- 5 - Образованная точка, сведения о которой позволяют однозначно определить ее местоположение
-  - Ось трассы и проектные границы публичного сервитута
-  - Существующая часть границы, имеющиеся в ЕГРН сведения о которой достаточны для определения ее местоположения
-  - Наименование населенного пункта
-  - Граница кадастрового квартала
-  - Кадастровый квартал
-  - Кадастровый номер земельного участка
-  - Граница муниципального образования

Масштаб 1:3500

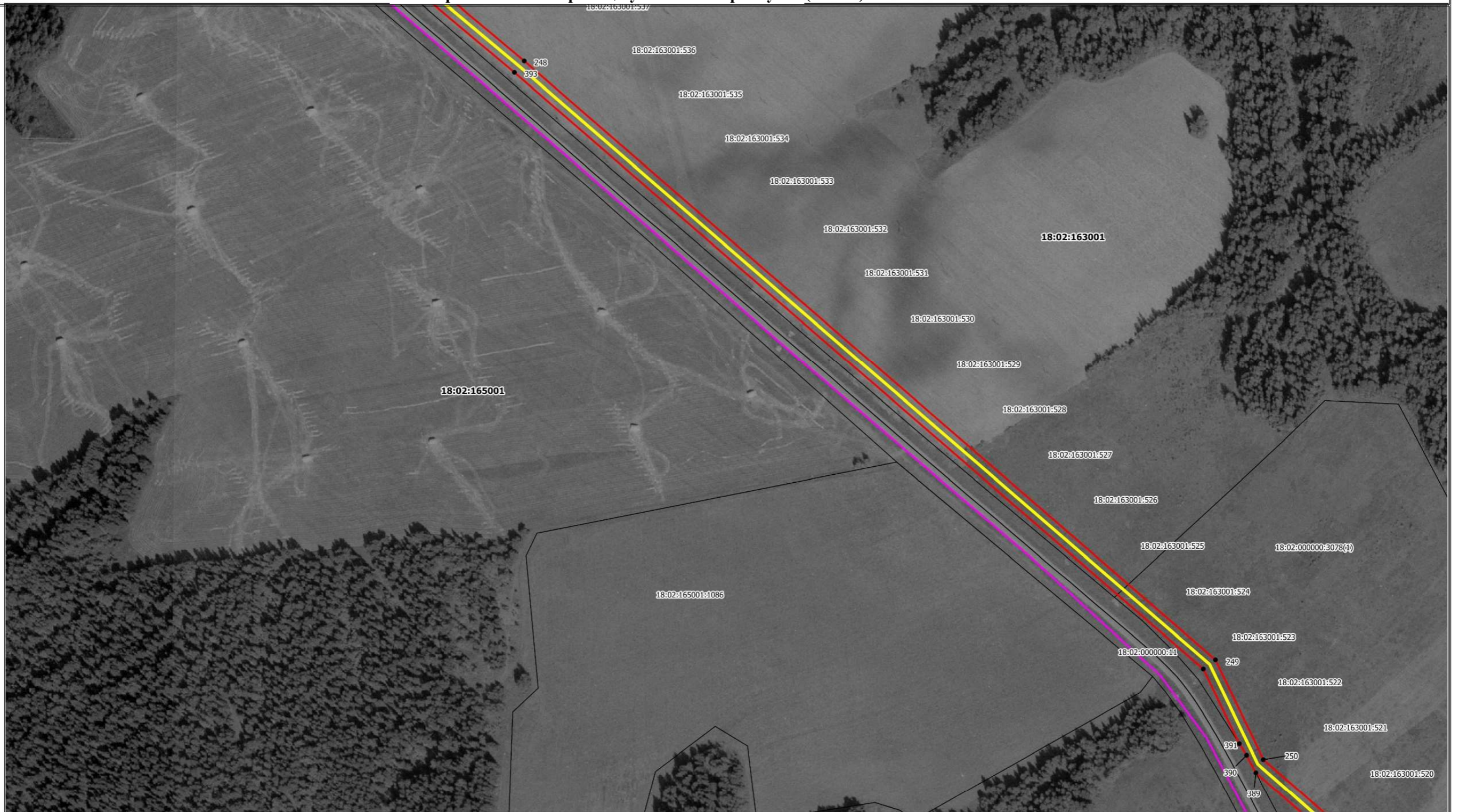
Подпись



Иванова С.В.)


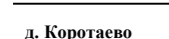
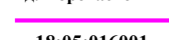
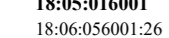
Дата 19.07.2023г

Схема расположения границ публичного сервитута (лист 4)



Масштаб 1:3500

Используемые условные знаки и обозначения:

- 5 - Образующая точка, сведения о которой позволяют однозначно определить ее местоположение
-  - Ось трассы и проектные границы публичного сервитута
-  - Существующая часть границы, имеющиеся в ЕГРН сведения о которой достаточны для определения ее местоположения
- д. Коротасево - Наименование населенного пункта
-  - Граница кадастрового квартала
- 18:05:016001 - Кадастровый квартал
- 18:06:056001:26 - Кадастровый номер земельного участка
-  - Граница муниципального образования

Подпись



(Иванова С.В.)

Дата 19.07.2023г

Схема расположения границ публичного сервитута (лист 5)



Масштаб 1:3500

Используемые условные знаки и обозначения:

- 5 - Образующая точка, сведения о которой позволяют однозначно определить ее местоположение
- (yellow/red line) - Ось трассы и проектные границы публичного сервитута
- (black line) - Существующая часть границы, имеющиеся в ЕГРН сведения о которой достаточны для определения ее местоположения
- д. Коротасво - Наименование населенного пункта
- (magenta line) - Граница кадастрового квартала
- 18:05:016001 - Кадастровый квартал
- 18:06:056001:26 - Кадастровый номер земельного участка
- (blue line) - Граница муниципального образования

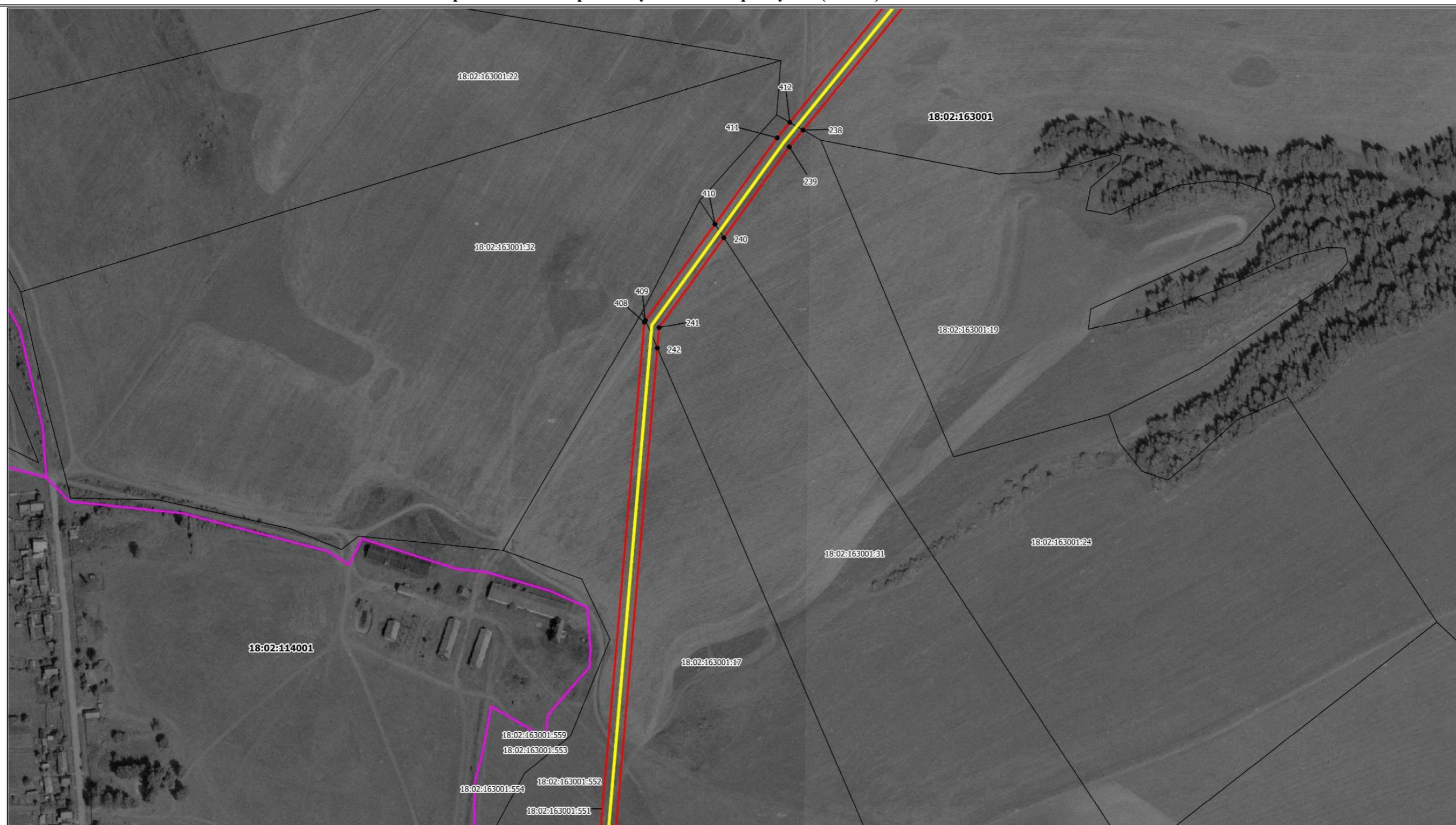
Подпись



Иванова С.В.)



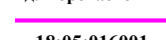
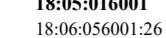


Дата 19.07.2023г

Схема расположения границ публичного сервитута (лист 6)



Масштаб 1:3500

Используемые условные знаки и обозначения:

- 5 - Образуемая точка, сведения о которой позволяют однозначно определить ее местоположение
-  - Ось трассы и проектные границы публичного сервитута
-  - Существующая часть границы, имеющиеся в ЕГРН сведения о которой достаточны для определения ее местоположения
- д. Коротасво - Наименование населенного пункта
-  - Граница кадастрового квартала
-  - Кадастровый квартал
-  - Кадастровый номер земельного участка
-  - Граница муниципального образования

Подпись _____



(Иванова С.В.)

Дата 19.07.2023г

Схема расположения границ публичного сервитута (лист 7)



Масштаб 1:3500

Используемые условные знаки и обозначения:

- 5 - Образующая точка, сведения о которой позволяют однозначно определить ее местоположение
- Ось трассы и проектные границы публичного сервитута
- Существующая часть границы, имеющиеся в ЕГРН сведения о которой достаточны для определения ее местоположения
- д. Коротасево - Наименование населенного пункта
- Граница кадастрового квартала
- 18:05:016001 - Кадастровый квартал
- 18:06:056001:26 - Кадастровый номер земельного участка
- Граница муниципального образования

Подпись _____



(Иванова С.В.)

Дата 19.07.2023г

Схема расположения границ публичного сервитута (лист 8)



Масштаб 1:3500

Используемые условные знаки и обозначения:

- 5 - Образующая точка, сведения о которой позволяют однозначно определить ее местоположение
- Ось трассы и проектные границы публичного сервитута
- Существующая часть границы, имеющиеся в ЕГРН сведения о которой достаточны для определения ее местоположения
- д. Коротасево - Наименование населенного пункта
- Граница кадастрового квартала
- 18:05:016001 - Кадастровый квартал
- 18:06:056001:26 - Кадастровый номер земельного участка
- Граница муниципального образования

Подпись _____

(Иванова С.В.)







Дата 19.07.2023г

Схема расположения границ публичного сервитута (лист 9)



Масштаб 1:3500

Используемые условные знаки и обозначения:

- 5 - Образующая точка, сведения о которой позволяют однозначно определить ее местоположение
-  - Ось трассы и проектные границы публичного сервитута
-  - Существующая часть границы, имеющиеся в ЕГРН сведения о которой достаточны для определения ее местоположения
- д. Коротасво - Наименование населенного пункта
-  - Граница кадастрового квартала
- 18:05:016001 - Кадастровый квартал
- 18:06:056001:26 - Кадастровый номер земельного участка
-  - Граница муниципального образования


Подпись

Иванова С.В.)





Дата 19.07.2023г

Схема расположения границ публичного сервитута (лист 10)



Масштаб 1:3500

Используемые условные знаки и обозначения:


- 5 - Образованная точка, сведения о которой позволяют однозначно определить ее местоположение
-  - Ось трассы и проектные границы публичного сервитута
-  - Существующая часть границы, имеющиеся в ЕГРН сведения о которой достаточны для определения ее местоположения
- д. Коротасево - Наименование населенного пункта
-  - Граница кадастрового квартала
- 18:05:016001 - Кадастровый квартал
- 18:06:056001:26 - Кадастровый номер земельного участка
-  - Граница муниципального образования

Подпись


 (Иванова С.В.)
 Иванова Светлана Викторовна
 с/и/лс
 060-385-0
 18-11-148
 96
 Удмуртская Республика г. Ижевск Удмуртский Инженерный институт



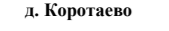
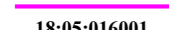
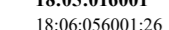


Дата 19.07.2023г

Схема расположения границ публичного сервитута (лист 11)



Масштаб 1:3500

Используемые условные знаки и обозначения:

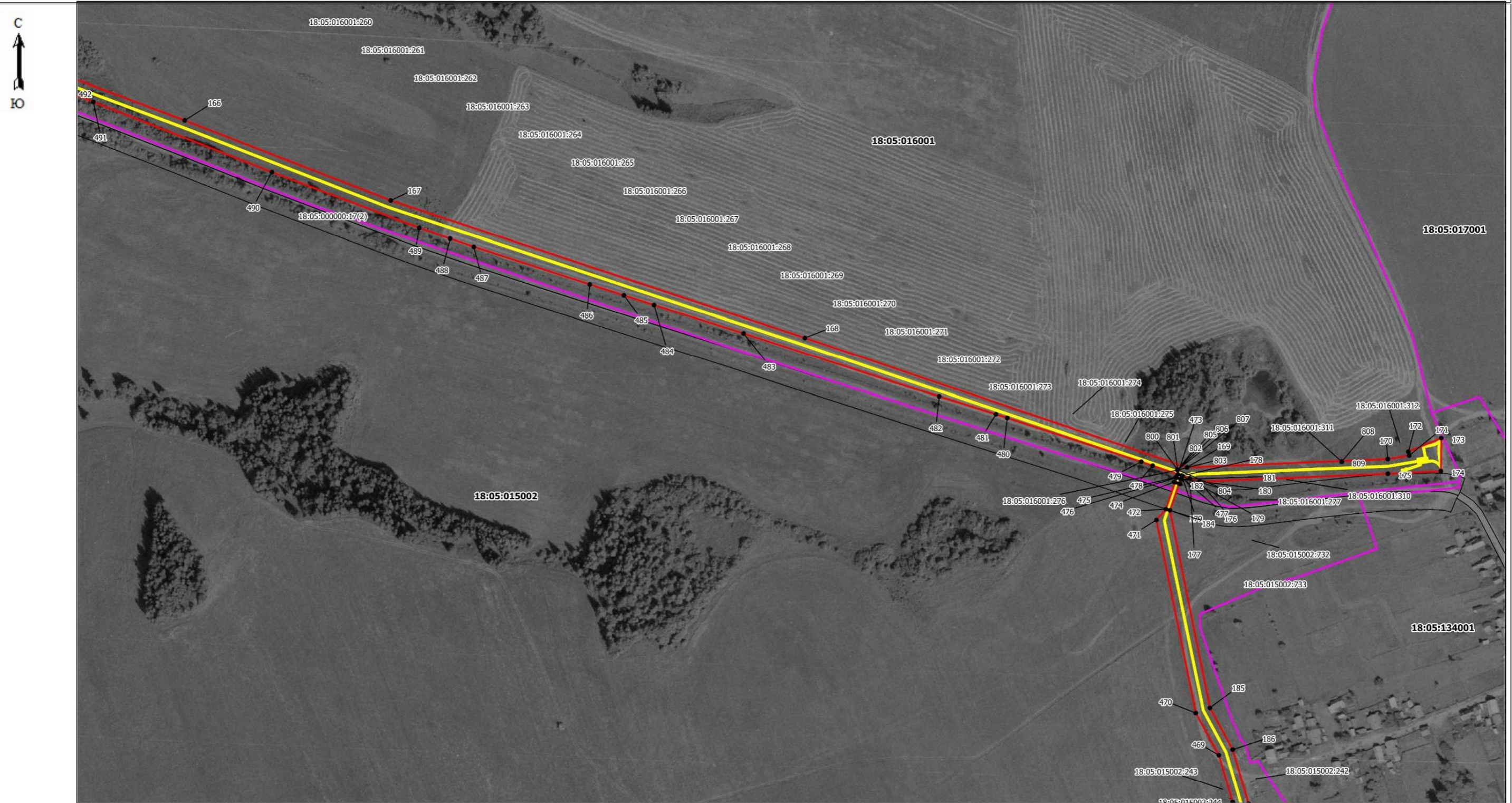
- 5 - Образующая точка, сведения о которой позволяют однозначно определить ее местоположение
-  - Ось трассы и проектные границы публичного сервитута
-  - Существующая часть границы, имеющиеся в ЕГРН сведения о которой достаточны для определения ее местоположения
-  - Наименование населенного пункта
-  - Граница кадастрового квартала
-  - Кадастровый квартал
-  - Кадастровый номер земельного участка
-  - Граница муниципального образования

Подпись  (Иванова С.В.)




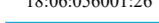


Дата 19.07.2023г

Схема расположения границ публичного сервитута (лист 12)



Используемые условные знаки и обозначения:

- 5 - Образующая точка, сведения о которой позволяют однозначно определить ее местоположение
-  - Ось трассы и проектные границы публичного сервитута
-  - Существующая часть границы, имеющиеся в ЕГРН сведения о которой достаточны для определения ее местоположения
- д. Коротасво - Наименование населенного пункта
-  - Граница кадастрового квартала
- 18:05:016001 - Кадастровый квартал
- 18:06:056001:26 - Кадастровый номер земельного участка
-  - Граница муниципального образования

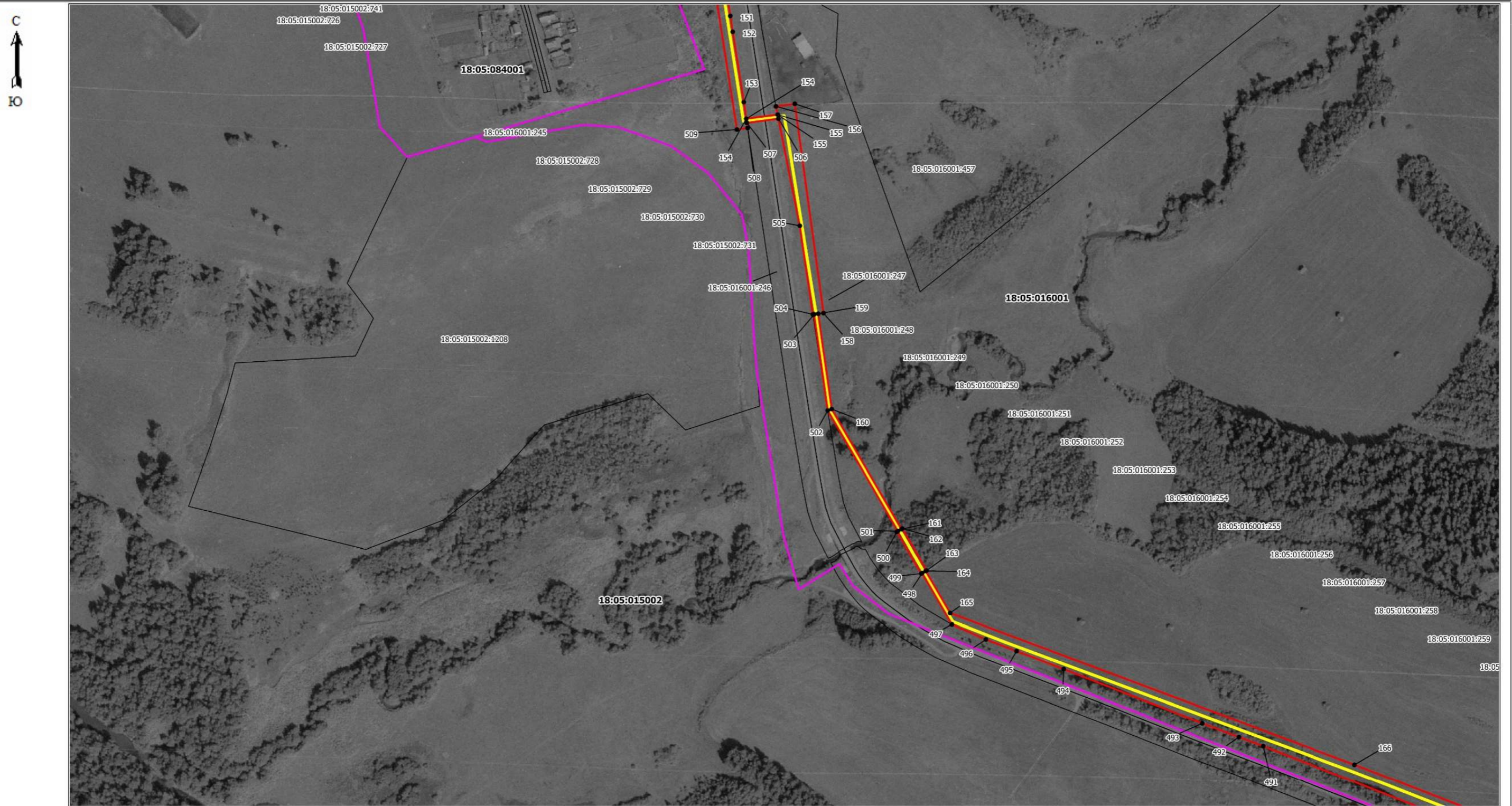
Масштаб 1:3500

Подпись  (Иванова С.В.)





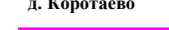
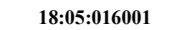
Дата 19.07.2023г

Схема расположения границ публичного сервитута (лист 13)



Масштаб 1:3500

Используемые условные знаки и обозначения:

- 5 - Образуемая точка, сведения о которой позволяют однозначно определить ее местоположение
-  - Ось трассы и проектные границы публичного сервитута
-  - Существующая часть границы, имеющиеся в ЕГРН сведения о которой достаточны для определения ее местоположения
- д. Коротасево - Наименование населенного пункта
-  - Граница кадастрового квартала
- 18:05:016001 - Кадастровый квартал
- 18:06:056001:26 - Кадастровый номер земельного участка
-  - Граница муниципального образования

Подпись _____



(Иванова С.В.)





Дата 19.07.2023г

Схема расположения границ публичного сервитута (лист 14)



Масштаб 1:3500

Используемые условные знаки и обозначения:

- 5 - Образующая точка, сведения о которой позволяют однозначно определить ее местоположение
-  - Ось трассы и проектные границы публичного сервитута
-  - Существующая часть границы, имеющиеся в ЕГРН сведения о которой достаточны для определения ее местоположения
- д. Коротасво - Наименование населенного пункта
-  - Граница кадастрового квартала
- 18:05:016001 - Кадастровый квартал
- 18:06:056001:26 - Кадастровый номер земельного участка
-  - Граница муниципального образования

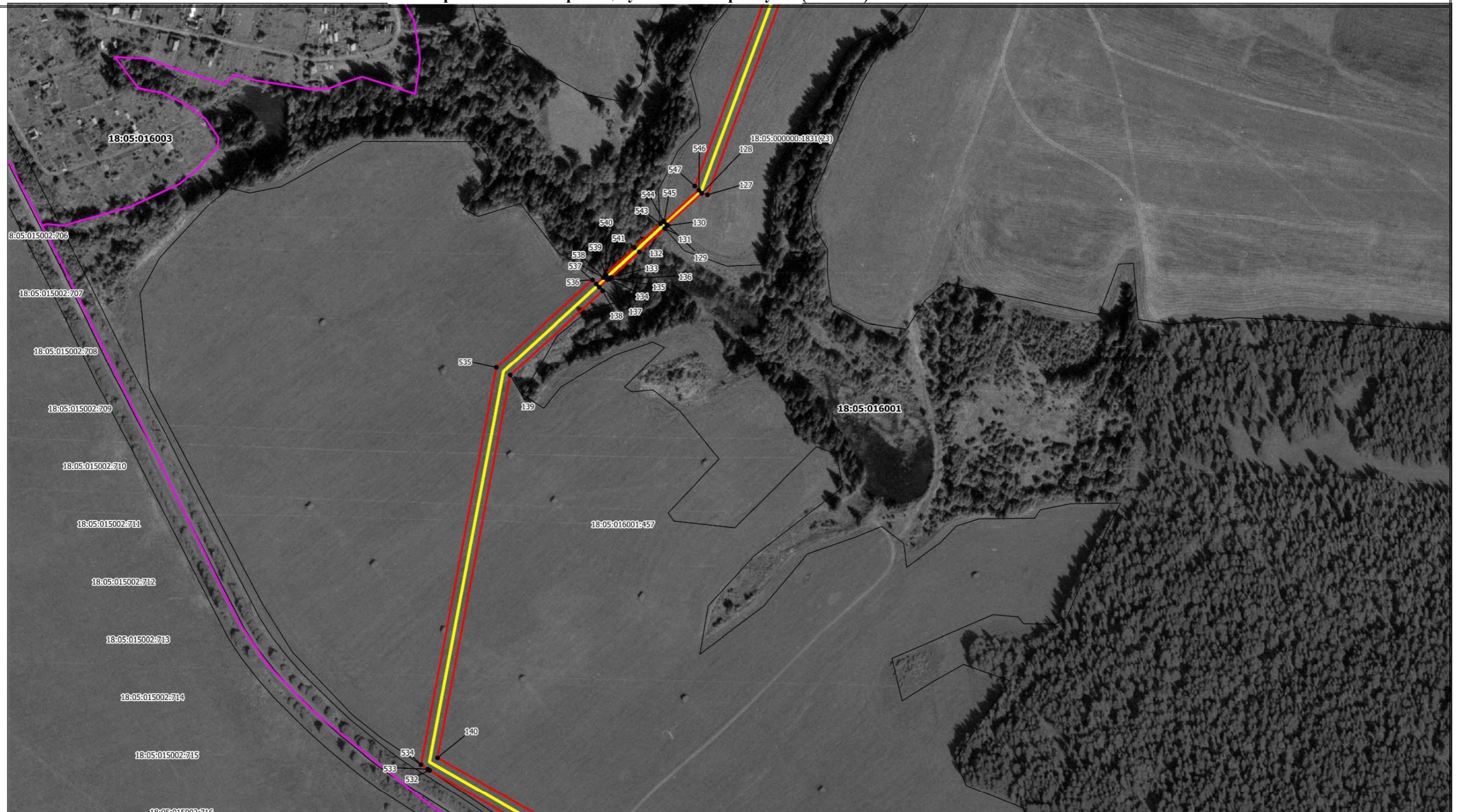
Подпись _____





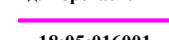
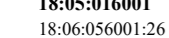
(Иванова С.В.)

Дата 19.07.2023г

Схема расположения границ публичного сервитута (лист 15)



Используемые условные знаки и обозначения:

- 5 - Образующая точка, сведения о которой позволяют однозначно определить ее местоположение
-  - Ось трассы и проектные границы публичного сервитута
-  - Существующая часть границы, имеющиеся в ЕГРН сведения о которой достаточны для определения ее местоположения
- д. Коротасево - Наименование населенного пункта
-  - Граница кадастрового квартала
- 18:05:016001 - Кадастровый квартал
- 18:06:056001:26 - Кадастровый номер земельного участка
-  - Граница муниципального образования

Масштаб 1:3500


Подпись _____



(Иванова С.В.)


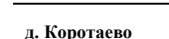
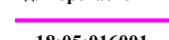
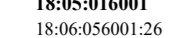
Дата 19.07.2023г

Схема расположения границ публичного сервитута (лист 16)



Масштаб 1:3500

Используемые условные знаки и обозначения:

- 5 - Образующая точка, сведения о которой позволяют однозначно определить ее местоположение
-  - Ось трассы и проектные границы публичного сервитута
-  - Существующая часть границы, имеющиеся в ЕГРН сведения о которой достаточны для определения ее местоположения
- д. Коротасво - Наименование населенного пункта
-  - Граница кадастрового квартала
- 18:05:016001 - Кадастровый квартал
- 18:06:056001:26 - Кадастровый номер земельного участка
-  - Граница муниципального образования

Подпись _____



(Иванова С.В.)

Дата 19.07.2023г

Схема расположения границ публичного сервитута (лист 17)



Масштаб 1:3500

Используемые условные знаки и обозначения:

- 5 - Образующая точка, сведения о которой позволяют однозначно определить ее местоположение
- Ось трассы и проектные границы публичного сервитута
- Существующая часть границы, имеющиеся в ЕГРН сведения о которой достаточны для определения ее местоположения
- д. Коротасво - Наименование населенного пункта
- Граница кадастрового квартала
- 18:05:016001 - Кадастровый квартал
- 18:06:056001:26 - Кадастровый номер земельного участка
- Граница муниципального образования


Подпись



(Иванова С.В.)

Дата 19.07.2023г

Схема расположения границ публичного сервитута (лист 18)



Масштаб 1:3500

Используемые условные знаки и обозначения:

- 5 - Образующая точка, сведения о которой позволяют однозначно определить ее местоположение
- Ось трассы и проектные границы публичного сервитута
- Существующая часть границы, имеющиеся в ЕГРН сведения о которой достаточны для определения ее местоположения
- д. Коротасево - Наименование населенного пункта
- Граница кадастрового квартала
- 18:05:016001 - Кадастровый квартал
- 18:06:056001:26 - Кадастровый номер земельного участка
- Граница муниципального образования

Подпись (Иванова С.В.)



Дата 19.07.2023г

Схема расположения границ публичного сервитута (лист 19)



Масштаб 1:3500

Используемые условные знаки и обозначения:

- 5 - Образующая точка, сведения о которой позволяют однозначно определить ее местоположение
- Ось трассы и проектные границы публичного сервитута
- Существующая часть границы, имеющиеся в ЕГРН сведения о которой достаточны для определения ее местоположения
- д. Коротасево - Наименование населенного пункта
- Граница кадастрового квартала
- 18:05:016001 - Кадастровый квартал
- 18:06:056001:26 - Кадастровый номер земельного участка
- Граница муниципального образования

Подпись



(Иванова С.В.)

Дата 19.07.2023г

Схема расположения границ публичного сервитута (лист 20)



Масштаб 1:3500

Используемые условные знаки и обозначения:

- 5 - Образующая точка, сведения о которой позволяют однозначно определить ее местоположение
- (yellow and red lines) - Ось трассы и проектные границы публичного сервитута
- (black line) - Существующая часть границы, имеющиеся в ЕГРН сведения о которой достаточны для определения ее местоположения
- д. Коротасево - Наименование населенного пункта
- (black line) - Граница кадастрового квартала
- 18:05:016001 - Кадастровый квартал
- 18:06:056001:26 - Кадастровый номер земельного участка
- (black line) - Граница муниципального образования

Подпись



(Иванова С.В.)

Дата 19.07.2023г

Схема расположения границ публичного сервитута (лист 21)



Масштаб 1:3500

Используемые условные знаки и обозначения:

- 5 - Образующая точка, сведения о которой позволяют однозначно определить ее местоположение
- Ось трассы и проектные границы публичного сервитута
- Существующая часть границы, имеющиеся в ЕГРН сведения о которой достаточны для определения ее местоположения
- д. Коротасво - Наименование населенного пункта
- Граница кадастрового квартала
- 18:05:016001 - Кадастровый квартал
- 18:06:056001:26 - Кадастровый номер земельного участка
- Граница муниципального образования

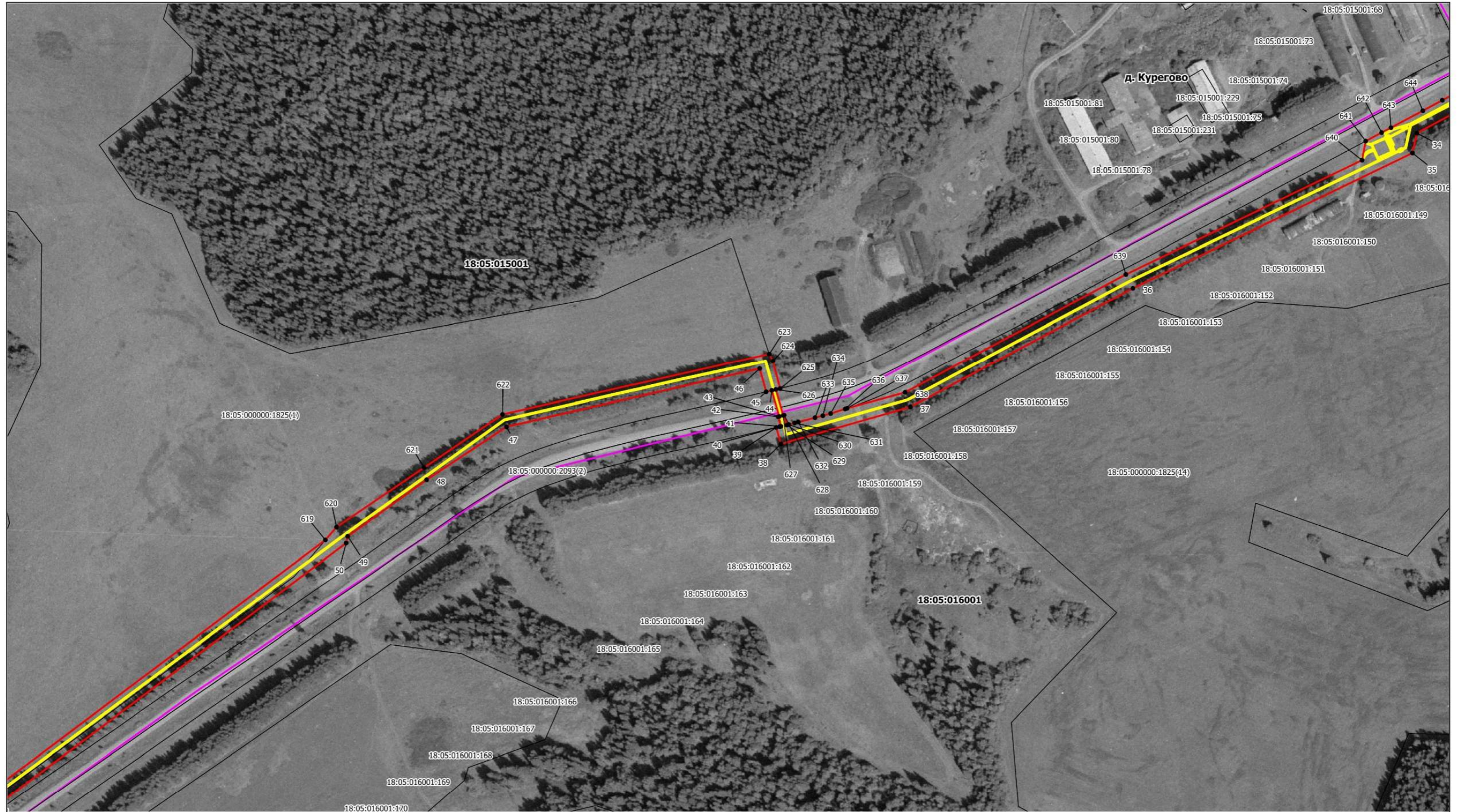
Подпись



(Иванова С.В.)

Дата 19.07.2023г

Схема расположения границ публичного сервитута (лист 22)



Масштаб 1:3500

Используемые условные знаки и обозначения:

- 5 - Образуемая точка, сведения о которой позволяют однозначно определить ее местоположение
- Ось трассы и проектные границы публичного сервитута
- Существующая часть границы, имеющиеся в ЕГРН сведения о которой достаточны для определения ее местоположения
- д. Коротасво - Наименование населенного пункта
- Граница кадастрового квартала
- 18:05:016001 - Кадастровый квартал
- 18:06:056001:26 - Кадастровый номер земельного участка
- Граница муниципального образования

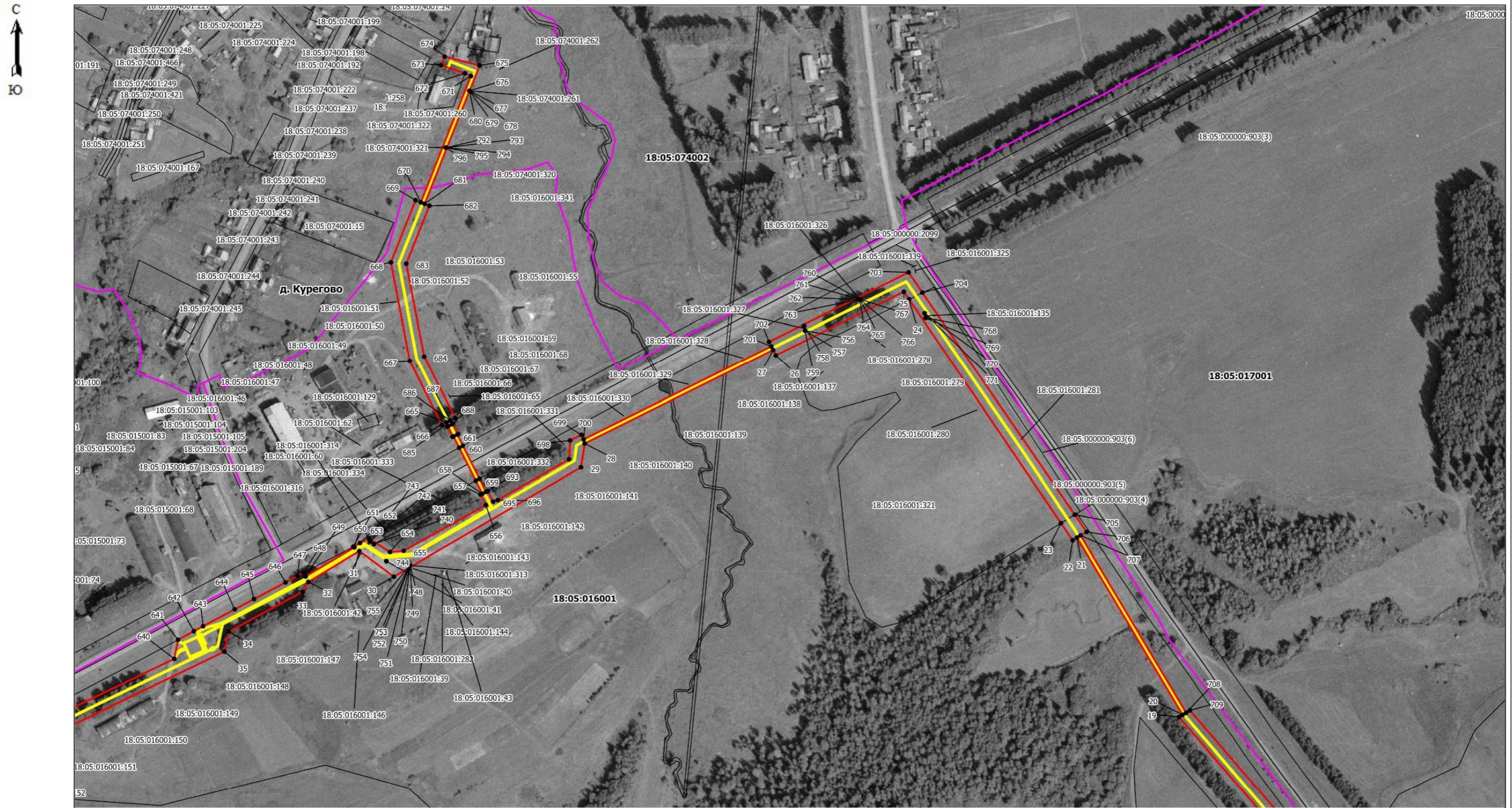
Подпись



Иванова С.В.)




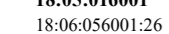
Дата 19.07.2023г

Схема расположения границ публичного сервитута (лист 23)



Масштаб 1:3500

Используемые условные знаки и обозначения:

- 5 - Образующая точка, сведения о которой позволяют однозначно определить ее местоположение
-  - Ось трассы и проектные границы публичного сервитута
-  - Существующая часть границы, имеющиеся в ЕГРН сведения о которой достаточны для определения ее местоположения
- д. Коротасво** - Наименование населенного пункта
-  - Граница кадастрового квартала
- 18:05:016001** - Кадастровый квартал
- 18:06:056001:26** - Кадастровый номер земельного участка
-  - Граница муниципального образования

Подпись _____



Иванова С.В.)


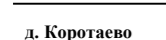
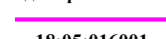
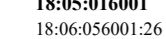
Дата 19.07.2023г

Схема расположения границ публичного сервитута (лист 24)



Масштаб 1:3500

Используемые условные знаки и обозначения:

- 5 - Образующая точка, сведения о которой позволяют однозначно определить ее местоположение
-  - Ось трассы и проектные границы публичного сервитута
-  - Существующая часть границы, имеющиеся в ЕГРН сведения о которой достаточны для определения ее местоположения
- д. Коротасво - Наименование населенного пункта
-  - Граница кадастрового квартала
- 18:05:016001 - Кадастровый квартал
- 18:06:056001:26 - Кадастровый номер земельного участка
-  - Граница муниципального образования

Подпись


 (Иванова С.В.)



Дата 19.07.2023г

Схема расположения границ публичного сервитута (лист 25)



Масштаб 1:3500

Используемые условные знаки и обозначения:

- 5 - Образованная точка, сведения о которой позволяют однозначно определить ее местоположение
- Ось трассы и проектные границы публичного сервитута
- Существующая часть границы, имеющиеся в ЕГРН сведения о которой достаточны для определения ее местоположения
- д. Коротаво - Наименование населенного пункта
- Граница кадастрового квартала
- 18:05:016001 - Кадастровый квартал
- 18:06:056001:26 - Кадастровый номер земельного участка
- Граница муниципального образования

Подпись _____



(Иванова С.В.)

Дата 19.07.2023г