



РАСПОРЯЖЕНИЕ

от 19 марта 2019 года

№ 259-р

г. Ижевск

О внесении изменений

**в Генеральный план территории муниципального образования
(сельского поселения) «Гулековское» Глазовского района Удмуртской
Республики, утвержденный решением Совета депутатов муниципального
образования «Гулековское» Глазовского района Удмуртской Республики
от 24 декабря 2013 года № 115 «Об утверждении Генерального плана
территории муниципального образования (сельского поселения)
«Гулековское» Глазовского района Удмуртской Республики»**

В соответствии с Градостроительным кодексом Российской Федерации, Законом Удмуртской Республики от 28 ноября 2014 года № 69-РЗ «О перераспределении полномочий между органами местного самоуправления муниципальных образований, образованных на территории Удмуртской Республики, и органами государственной власти Удмуртской Республики»:

1. Внести в Генеральный план территории муниципального образования (сельского поселения) «Гулековское» Глазовского района Удмуртской Республики, утвержденный решением Совета депутатов муниципального образования «Гулековское» Глазовского района Удмуртской Республики от 24 декабря 2013 года № 115 «Об утверждении Генерального плана территории муниципального образования (сельского поселения) «Гулековское» Глазовского района Удмуртской Республики», следующие изменения:

1) в разделе 4:

а) абзац двадцать восьмой изложить в следующей редакции:

«д. Удмуртские Ключи – 30 домов;»;

б) в абзаце тридцать седьмом цифры «71» заменить цифрами «91»;

в) абзац сорок первый изложить в следующей редакции:

«д. Удмуртские Ключи – 30 домов;»;

г) в абзаце пятидесятом цифры «36» заменить цифрами «56»;

д) в абзаце пятьдесят первом цифры «107» заменить цифрами «157»;

2) в строке 8 таблицы № 18 слова «Расч. Срок» заменить словами «1-я оч.»;

3) в таблице № 22:

а) строки:

«

3 Жилищный фонд				
Жилищный фонд - всего	Тыс. м ²	27,964	32,579	36,179
Существующий сохраняемый жилищный фонд	-	27964	27964	32579
Средняя обеспеченность населения общей площадью квартир	м2/чел.	20,8	21,6	23,1
Новое жилищное строительство	Тыс. м ²	-	4,615	3,600
- индивидуальные жилые дома	-	-	71	36

»

изложить в следующей редакции:

«

3. Жилищный фонд				
Жилищный фонд – всего	тыс. кв. м	27,964	37,064	42,664
Существующий сохраняемый жилищный фонд	кв. м/чел.	27,964	27,964	37,064
Средняя обеспеченность населения общей жилой площадью	кв. м/чел.	20,8	24,56	27,28
Новое жилищное строительство	тыс. кв. м	-	9,100	5,600
индивидуальные жилые дома	ед.	-	91	56

»;

б) строки:

«

4.6 Учреждения культуры и искусства - Всего/на 1000 чел.	мест	100	100	300
Гулеково		50	50	100
У. Ключи		50	50	100
Культурно-образовательные центры		-	-	4 объекта (25)

»

изложить в следующей редакции:

«

4.6. Учреждения культуры и искусства – всего/на 1 000 чел.	мест	100	100	300
Гулеково	мест	50	50	100
Удмуртские Ключи	мест	50	100	100
Культурно-образовательные центры	объектов (мест)	-	-	4 (25)

»;

4) в приложении «Карта границ населенных пунктов» в северной части д. Удмуртские Ключи установить зону индивидуальной жилой застройки, проектируемую зону индивидуальной жилой застройки, зону действующих промышленных и коммунально-складских организаций согласно приложению 1;

5) в приложении «Карта планируемого размещения объектов местного значения поселения»:

а) у южной границы д. Удмуртские Ключи в районе пересечения ул. Южной и ул. Центральной общественно-деловую зону заменить на зону лугов согласно приложению 2;

б) в д. Удмуртские Ключи вдоль ул. Школьной установить зону индивидуальной жилой застройки, общественно-деловую зону, зону объектов социального назначения (общеобразовательных учреждений, детских дошкольных учреждений и пр.), зону лугов согласно приложению 3;

в) в д. Удмуртские Ключи севернее ул. Северной установить зону индивидуальной жилой застройки, проектируемую зону индивидуальной жилой застройки, общественно-деловую зону, зону действующих промышленных и коммунально-складских организаций, а также отобразить дороги местного значения (гравийно-щебеночные) и местоположение проектируемой трансформаторной подстанции согласно приложению 4;

г) в д. Удмуртские Ключи для земельного участка, расположенного по ул. Центральной, 27а, и прилегающей территории установить проектируемую зону индивидуальной жилой застройки согласно приложению 5;

б) в приложении «Карта функциональных зон поселения»:

а) у южной границы д. Удмуртские Ключи в районе пересечения ул. Южной и ул. Центральной общественно-деловую зону заменить на зону лугов согласно приложению 6;

б) установить зону индивидуальной жилой застройки, общественно-деловую зону, зону объектов социального назначения (общеобразовательных учреждений, детских дошкольных учреждений и пр.), зону лугов и отобразить местоположение проектируемого объекта капитального строительства культурно-досугового назначения согласно приложению 7;

в) в д. Удмуртские Ключи севернее ул. Северной установить зону индивидуальной жилой застройки, проектируемую зону индивидуальной жилой застройки, общественно-деловую зону, зону действующих промышленных и коммунально-складских организаций, а также отобразить дороги местного значения (гравийно-щебеночные) и местоположение проектируемой трансформаторной подстанции согласно приложению 8;

г) в д. Удмуртские Ключи для земельного участка, расположенного по ул. Центральной, 27а, и прилегающей территории установить проектируемую зону индивидуальной жилой застройки согласно приложению 9.

2. Настоящее распоряжение вступает в силу после его официального опубликования.

**Председатель Правительства
Удмуртской Республики**



Я.В. Семенов

Приложение 1
к распоряжению Правительства
Удмуртской Республики
от 19 марта 2019 года № 259-р

Фрагмент приложения «Карта границ населенных пунктов»

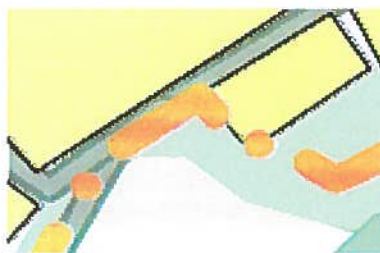


М 1:33000



Приложение 2
к распоряжению Правительства
Удмуртской Республики
от 19 марта 2019 года № 259-р

Фрагмент приложения «Карта планируемого размещения
объектов местного значения поселения»



М 1:11500



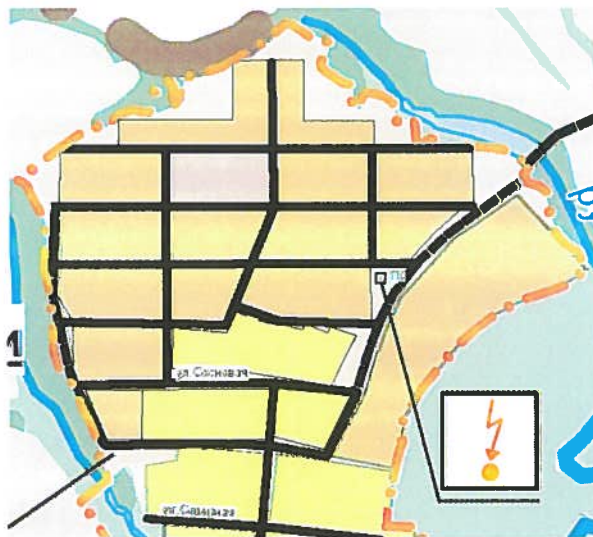
Приложение 3
к распоряжению Правительства
Удмуртской Республики
от 19 марта 2019 года № 259-р

Фрагмент приложения «Карта планируемого размещения
объектов местного значения поселения»



Приложение 4
к распоряжению Правительства
Удмуртской Республики
от 19 марта 2019 года № 259-р

Фрагмент приложения «Карта планируемого размещения
объектов местного значения поселения»

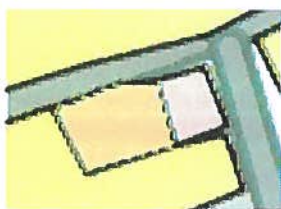


М 1:23000



Приложение 5
к распоряжению Правительства
Удмуртской Республики
от 19 марта 2019 года № 259-р

Фрагмент приложения «Карта планируемого размещения
объектов местного значения поселения»

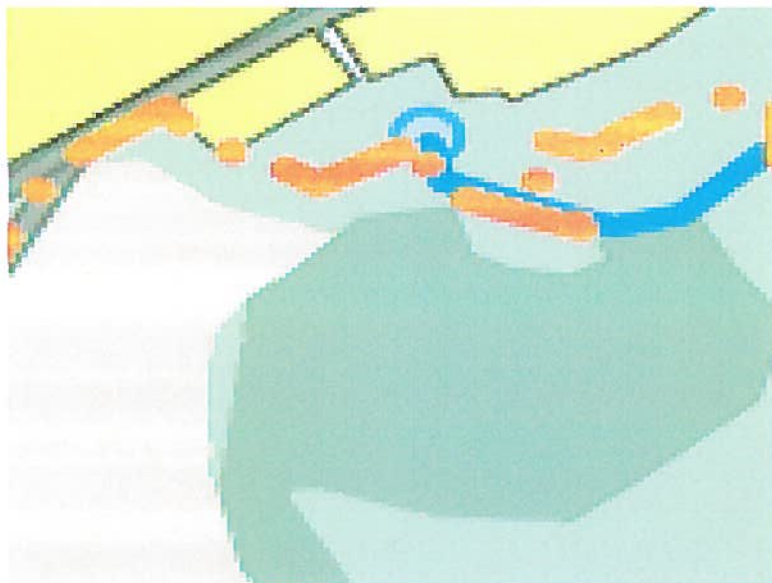


М 1:11500




Приложение 6
к распоряжению Правительства
Удмуртской Республики
от 19 марта 2019 года № 259-р

Фрагмент приложения «Карта функциональных зон поселения»



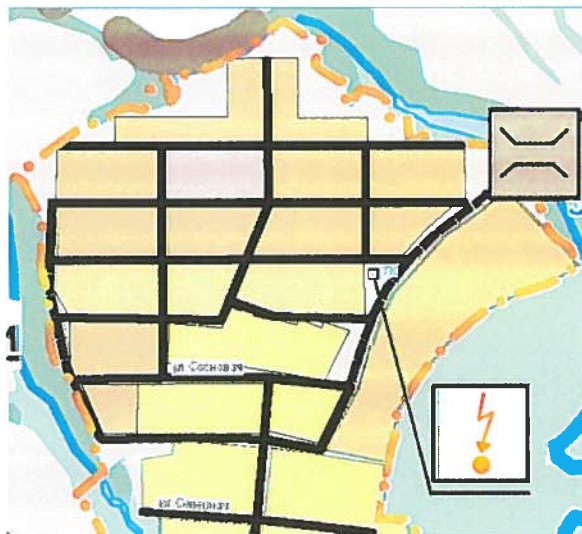
Приложение 7
к распоряжению Правительства
Удмуртской Республики
от 19 марта 2019 года № 259-р

Фрагмент приложения «Карта функциональных зон поселения»



Приложение 8
к распоряжению Правительства
Удмуртской Республики
от 19 марта 2019 года № 259-р

Фрагмент приложения «Карта функциональных зон поселения»



Приложение 9
к распоряжению Правительства
Удмуртской Республики
от 19 марта 2019 года № 259-р

Фрагмент приложения «Карта функциональных зон поселения»

