








- Существующие ОКС инженерной инфраструктуры:
-  Трансформаторная подстанция
 -  35 Подстанция 35 кВ
 -  Распределительный пункт
 -  Газорегулятивный пункт (ГРП)
 -  Котельная
- Проектируемые ОКС инженерной инфраструктуры:
-  Трансформаторная подстанция

						М 1:25000		
						14144 - ГП.Г.М.1		
						Генеральный план МО "Урайское" МО "Татювский район" УР		
Имя	Класс	Лист	М.д.	Подпись	Дата	С	Л	Л
Разработал	Егорова					1	2	3
Проверил	Ходырева							
Выполнил	Курочкина							
ГАН	Ходырева							
Карта планируемого размещения объектов местного значения поселения								
ГМП	Поповиков							