

## Утверждена

(наименование документа об утверждении, включая наименования органов государственной власти или

органов местного самоуправления, принявших решение об утверждении схемы или

подписавших соглашение о перераспределении земельных участков)

от \_\_\_\_\_ № \_\_\_\_\_







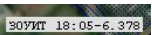
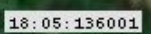
### Схема расположения земельного участка или земельных участков на кадастровом плане территории

<b>Площадь земельного участка</b> _____ <b>1 781 м<sup>2</sup></b>		
(указывается проектная площадь образуемого земельного участка, вычисленная с использованием технологических и программных средств, в том числе размещенных на официальном сайте федерального органа исполнительной власти, уполномоченного Правительством Российской Федерации на осуществление государственного кадастрового учета, государственной регистрации прав, ведение Единого государственного реестра недвижимости и предоставление сведений, содержащихся в Едином государственном реестре недвижимости, в информационно-телекоммуникационной сети "Интернет" (далее - официальный сайт), с округлением до 1 квадратного метра. Указанное значение площади земельного участка может быть уточнено при проведении кадастровых работ не более чем на десять процентов)		
<b>Обозначение характерных точек границ</b>	<b>Координаты, м</b>	
	(указываются в случае подготовки схемы расположения земельного участка с использованием технологических и программных средств, в том числе размещенных на официальном сайте. Значения координат, полученные с использованием указанных технологических и программных средств, указываются с округлением до 0,01 метра)	
	<b>X</b>	<b>Y</b>
<b>1</b>	<b>2</b>	<b>3</b>
н1	529 539,49	2 198 149,40
н2	529 529,31	2 198 122,89
н3	529 574,98	2 198 079,24
н4	529 592,52	2 198 098,32
н1	529 539,49	2 198 149,40



Масштаб 1:2 500

**Условные обозначения:**

- 
 - характерная точка границы земельного участка, сведения о которой отсутствуют в ЕГРН, местоположение которой определено при кадастровых работах (новая характерная точка)
- 
 - часть границы, сведения ЕГРН о которой позволяют однозначно определить ее положение на местности
- 
 - часть границы, местоположение которой определено при выполнении кадастровых работ
- 
 - Надписи кадастрового номера земельного участка
- 
 - Слой спутниковой карты
- 
 - Граница кадастрового квартала
- 
 - ЗОУИТ 18:05-6.378 Охранная зона инженерных коммуникаций
- 
 - Номер кадастрового квартала