

Утверждена
Новой схемой Штанигурт ЗУ2

(наименование документа об утверждении, включая наименования органов государственной власти или

органов местного самоуправления, принявших решение об утверждении схемы или

подписавших соглашение о перераспределении земельных участков)

от _____ № _____






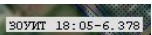
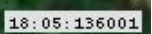
**Схема расположения земельного участка или земельных
участков на кадастровом плане территории**

Площадь земельного участка <u>967 м²</u>		
(указывается проектная площадь образуемого земельного участка, вычисленная с использованием технологических и программных средств, в том числе размещенных на официальном сайте федерального органа исполнительной власти, уполномоченного Правительством Российской Федерации на осуществление государственного кадастрового учета, государственной регистрации прав, ведение Единого государственного реестра недвижимости и предоставление сведений, содержащихся в Едином государственном реестре недвижимости, в информационно-телекоммуникационной сети "Интернет" (далее - официальный сайт), с округлением до 1 квадратного метра. Указанное значение площади земельного участка может быть уточнено при проведении кадастровых работ не более чем на десять процентов)		
Обозначение характерных точек границ	Координаты, м	
	(указываются в случае подготовки схемы расположения земельного участка с использованием технологических и программных средств, в том числе размещенных на официальном сайте. Значения координат, полученные с использованием указанных технологических и программных средств, указываются с округлением до 0,01 метра)	
1	Х	У
2	3	3
н19	529 476,46	2 198 195,17
н20	529 489,98	2 198 179,12
н21	529 521,65	2 198 205,78
н22	529 515,27	2 198 227,86
н19	529 476,46	2 198 195,17



Масштаб 1:2 500

Условные обозначения:

- - характерная точка границы земельного участка, сведения о которой отсутствуют в ЕГРН, местоположение которой определено при кадастровых работах (новая характерная точка)
-  - часть границы, сведения ЕГРН о которой позволяют однозначно определить ее положение на местности
-  - часть границы, местоположение которой определено при выполнении кадастровых работ
-  - Надписи кадастрового номера земельного участка
-  - Слой спутниковой карты
-  - Граница кадастрового квартала
-  - ЗОУИТ 18:05-6.378 Охранная зона инженерных коммуникаций
-  - Номер кадастрового квартала