

**Филиал публично-правовой компании "Роскадастр" по Удмуртской Республике**

полное наименование органа регистрации прав

**Выписка из Единого государственного реестра недвижимости об объекте недвижимости**

**Сведения о характеристиках объекта недвижимости**

На основании запроса от 26.07.2024, поступившего на рассмотрение 26.07.2024, сообщаем, что согласно записям Единого государственного реестра недвижимости:


Раздел 1 Лист 1

<b>Земельный участок</b>			
<b>вид объекта недвижимости</b>			

Лист № 1 раздела 1	Всего листов раздела 1: 3	Всего разделов: 8	Всего листов выписки: 40
--------------------	---------------------------	-------------------	--------------------------

26.07.2024г. № КУВИ-001/2024-191994836	
Кадастровый номер:	18:05:012001:475
Номер кадастрового квартала:	18:05:012001
Дата присвоения кадастрового номера:	18.11.2020

Ранее присвоенный государственный учетный номер:	данные отсутствуют
Адрес:	Удмуртская Республика, Глазовский район
Площадь:	710000 +/- 7385
Кадастровая стоимость, руб.:	2655400
Кадастровые номера расположенных в пределах земельного участка объектов недвижимости:	данные отсутствуют
Кадастровые номера объектов недвижимости, из которых образован объект недвижимости:	18:05:000000:303
Кадастровые номера образованных объектов недвижимости:	данные отсутствуют
Категория земель:	Земли сельскохозяйственного назначения
Виды разрешенного использования:	для сельскохозяйственного производства
Сведения о кадастровом инженере:	Назирова Юлия Фаридовна, СНИЛС 075-045-661 61, дата завершения кадастровых работ: 23.09.2020
Сведения о лесах, водных объектах и об иных природных объектах, расположенных в пределах земельного участка:	данные отсутствуют
Сведения о том, что земельный участок полностью расположен в границах зоны с особыми условиями использования территории, территории объекта культурного наследия, публичного сервитута:	данные отсутствуют
Сведения о том, что земельный участок расположен в границах особой экономической зоны, территории опережающего развития, зоны территориального развития в Российской Федерации, игровой зоны:	данные отсутствуют

полное наименование должности	 <p>ДОКУМЕНТ ПОДПИСАН ЭЛЕКТРОННОЙ ПОДПИСЬЮ</p>	инициалы, фамилия
	<p>Сертификат: 00BV056B7401CB38D2B3576ACDC8425108 Владелец: ФЕДЕРАЛЬНАЯ СЛУЖБА ГОСУДАРСТВЕННОЙ РЕГИСТРАЦИИ, КАДАСТРА И КАРТОГРАФИИ Действителен: с 27.06.2023 по 19.09.2024</p>	

Земельный участок			
вид объекта недвижимости			
Лист № 2 раздела 1	Всего листов раздела 1: 3	Всего разделов: 8	Всего листов выписки: 40

26.07.2024г. № КУВИ-001/2024-191994836

Кадастровый номер: 18:05:012001:475

Сведения о том, что земельный участок расположен в границах особо охраняемой природной территории, Байкальской природной территории и ее экологических зон, лесопарковом зеленом поясе, охотничьего угодья, лесничества:	данные отсутствуют
Сведения о расположении земельного участка и (или) расположенного на нем объекта недвижимости в границах территории, в отношении которой принято решение о резервировании земель для государственных или муниципальных нужд:	данные отсутствуют
Сведения о результатах проведения государственного земельного надзора:	данные отсутствуют
Сведения о расположении земельного участка в границах территории, в отношении которой утвержден проект межевания территории:	данные отсутствуют
Условный номер земельного участка:	данные отсутствуют
Сведения о принятии акта и (или) заключении договора, предусматривающих предоставление в соответствии с земельным законодательством исполнительным органом государственного органа власти или органом местного самоуправления, находящегося в государственной или муниципальной собственности земельного участка для строительства наемного дома социального использования или наемного дома коммерческого использования:	данные отсутствуют
Сведения о том, что земельный участок или земельные участки образованы на основании решения об изъятии земельного участка и (или) расположенного на нем объекта недвижимости для государственных или муниципальных нужд:	данные отсутствуют
Сведения о том, что земельный участок образован из земель или земельного участка, государственная собственность на которые не разграничена:	данные отсутствуют
Сведения о наличии земельного спора о местоположении границ земельных участков:	данные отсутствуют
Статус записи об объекте недвижимости:	Сведения об объекте недвижимости имеют статус "актуальные"
Особые отметки:	Для данного земельного участка обеспечен доступ посредством земельного участка (земельных участков) с кадастровым номером (кадастровыми номерами): Земли общего пользования. Сведения об



ДОКУМЕНТ ПОДПИСАН  
ЭЛЕКТРОННОЙ ПОДПИСЬЮ

Сертификат: 00ВВ056В7401СВ38D2В3576АСDС8425108

Владелец: ФЕДЕРАЛЬНАЯ СЛУЖБА ГОСУДАРСТВЕННОЙ

РЕГИСТРАЦИИ, КАДАСТРА И КАРТОГРАФИИ

Действителен: с 27.06.2023 по 19.09.2024

полное наименование должности

инициалы, фамилия

Земельный участок			
вид объекта недвижимости			
Лист № 3 раздела 1	Всего листов раздела 1: 3	Всего разделов: 8	Всего листов выписки: 40
26.07.2024г. № КУВИ-001/2024-191994836			
Кадастровый номер:		18:05:012001:475	
		ограничения права на объект недвижимости, обременения данного объекта, не зарегистрированных в реестре прав, ограничений прав и обременений недвижимого имущества: вид ограничения (обременения): ограничения прав на земельный участок, предусмотренные статьей 56 Земельного кодекса Российской Федерации; срок действия: с 18.11.2020; реквизиты документа-основания: заявление о внесении сведений о границах охранной зоны в ГКН от 28.04.2012 № 08-2-10/4548 выдан: ОАО "МРСК Центра и Приволжья" филиал "Удмуртэнерго"; постановление "О порядке установления охранных зон объектов электросетевого хозяйства и особых условий использования земельных участков, расположенных в границах таких зон" от 24.02.2009 № 160 выдан: Правительство Российской Федерации; карта (план) от 20.04.2012 № б/н выдан: ФГУП "Уралаэрогеодезия" Удмуртское отделение. вид ограничения (обременения): ограничения прав на земельный участок, предусмотренные статьей 56 Земельного кодекса Российской Федерации; срок действия: с 05.07.2022; реквизиты документа-основания: постановление "О порядке установления охранных зон объектов электросетевого хозяйства и особых условий использования земельных участков, расположенных в границах таких зон" от 24.02.2009 № 160 выдан: Правительство РФ; свидетельство о государственной регистрации права от 16.06.2008 серия: 18АА № 538985 выдан: Управление Федеральной регистрационной службы по Удмуртской Республике.	
Получатель выписки:		Аверкиева Галина Анатольевна, действующий(ая) на основании документа "" АДМИНИСТРАЦИЯ МУНИЦИПАЛЬНОГО ОБРАЗОВАНИЯ "МУНИЦИПАЛЬНЫЙ ОКРУГ ГЛАЗОВСКИЙ РАЙОН УДМУРТСКОЙ РЕСПУБЛИКИ"	

полное наименование должности	 ДОКУМЕНТ ПОДПИСАН ЭЛЕКТРОННОЙ ПОДПИСЬЮ Сертификат: 00BV056B7401CB38D2B3576ACDC8425108 Владелец: ФЕДЕРАЛЬНАЯ СЛУЖБА ГОСУДАРСТВЕННОЙ РЕГИСТРАЦИИ, КАДАСТРА И КАРТОГРАФИИ Действителен: с 27.06.2023 по 19.09.2024	инициалы, фамилия
-------------------------------	---	-------------------

Выписка из Единого государственного реестра недвижимости об объекте недвижимости  
Сведения о зарегистрированных правах

Земельный участок			
вид объекта недвижимости			
Лист № 1 раздела 2	Всего листов раздела 2: 2	Всего разделов: 8	Всего листов выписки: 40
26.07.2024г. № КУВИ-001/2024-191994836			
Кадастровый номер:		18:05:012001:475	
1	Правообладатель (правообладатели):	1.1	Муниципальное образование «Муниципальный округ Глазовский район Удмуртской Республики»
	Сведения о возможности предоставления третьим лицам персональных данных физического лица:	1.1.1	данные отсутствуют
2	Вид, номер, дата и время государственной регистрации права:	2.1	Собственность 18:05:012001:475-18/114/2022-3 10.03.2022 10:56:57
3	Сведения об осуществлении государственной регистрации сделки, права без необходимого в силу закона согласия третьего лица, органа:	3.1	данные отсутствуют
4	Ограничение прав и обременение объекта недвижимости:	не зарегистрировано	
5	Договоры участия в долевом строительстве:	не зарегистрировано	
6	Заявленные в судебном порядке права требования:	данные отсутствуют	
7	Сведения о возможности предоставления третьим лицам персональных данных физического лица	данные отсутствуют	
8	Сведения о возражении в отношении зарегистрированного права:	данные отсутствуют	
9	Сведения о наличии решения об изъятии объекта недвижимости для государственных и муниципальных нужд:	данные отсутствуют	
10	Сведения о невозможности государственной регистрации без личного участия правообладателя или его законного представителя:	данные отсутствуют	
11	Правопритязания и сведения о наличии поступивших, но не рассмотренных заявлений о проведении государственной регистрации права (перехода, прекращения права), ограничения права или обременения объекта недвижимости, сделки в отношении объекта недвижимости:	отсутствуют	



ДОКУМЕНТ ПОДПИСАН  
ЭЛЕКТРОННОЙ ПОДПИСЬЮ

Сертификат: 00BV056V7401CB38D2B3576ACDC8425108

Владелец: ФЕДЕРАЛЬНАЯ СЛУЖБА ГОСУДАРСТВЕННОЙ  
РЕГИСТРАЦИИ, КАДАСТРА И КАРТОГРАФИИ  
Действителен: с 27.06.2023 по 19.09.2024

полное наименование должности

инициалы, фамилия

Земельный участок			
вид объекта недвижимости			
Лист № 2 раздела 2	Всего листов раздела 2: 2	Всего разделов: 8	Всего листов выписки: 40
26.07.2024г. № КУВИ-001/2024-191994836			
Кадастровый номер:		18:05:012001:475	
11	Сведения о невозможности государственной регистрации перехода, прекращения, ограничения права на земельный участок из земель сельскохозяйственного назначения:	данные отсутствуют	

полное наименование должности	 ДОКУМЕНТ ПОДПИСАН ЭЛЕКТРОННОЙ ПОДПИСЬЮ Сертификат: 00ВВ056В7401СВ38D2В3576АСDС8425108 Владелец: ФЕДЕРАЛЬНАЯ СЛУЖБА ГОСУДАРСТВЕННОЙ РЕГИСТРАЦИИ, КАДАСТРА И КАРТОГРАФИИ Действителен: с 27.06.2023 по 19.09.2024	инициалы, фамилия
-------------------------------	---	-------------------

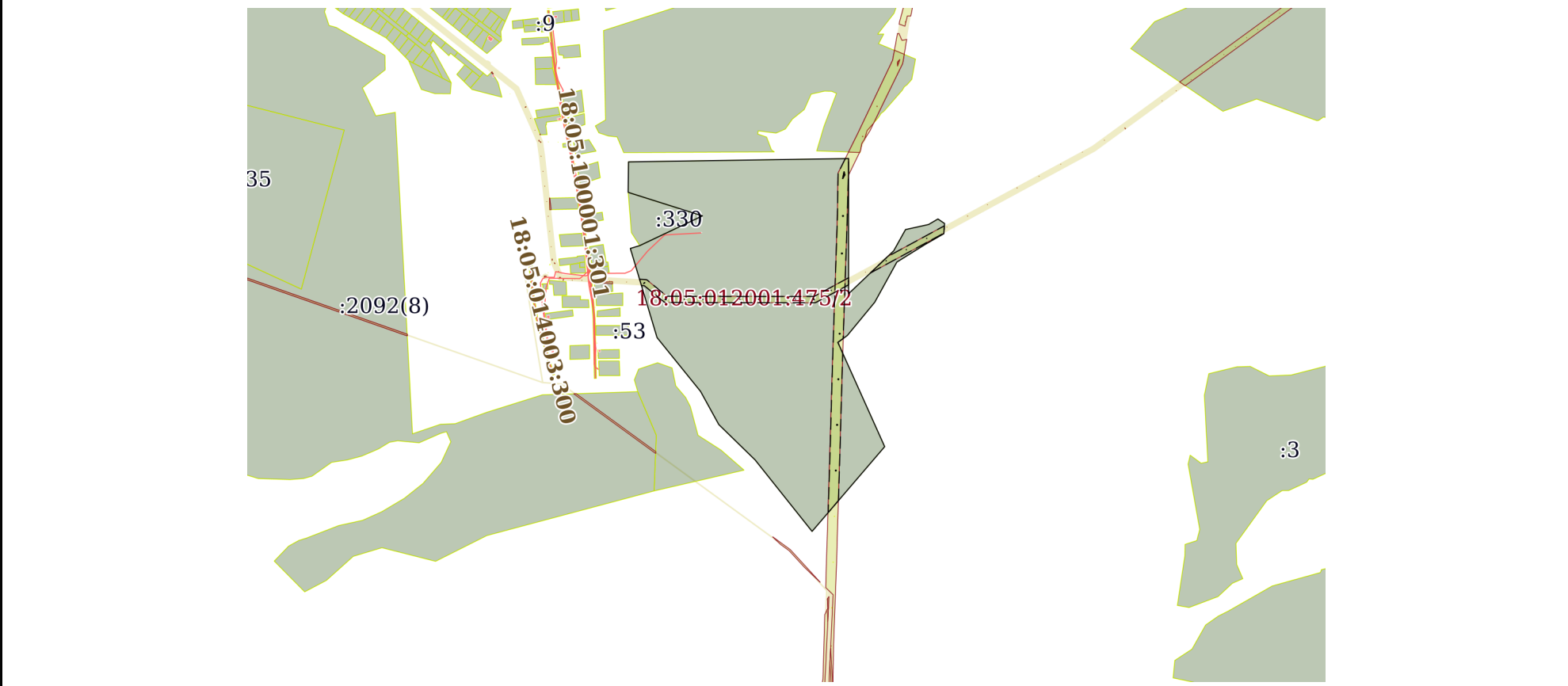
Выписка из Единого государственного реестра недвижимости об объекте недвижимости  
Описание местоположения земельного участка

Земельный участок  
вид объекта недвижимости

Лист № 1 раздела 3      Всего листов раздела 3: 1      Всего разделов: 8      Всего листов выписки: 40

26.07.2024г. № КУВИ-001/2024-191994836  
Кадастровый номер: 18:05:012001:475

План (чертеж, схема) земельного участка



Масштаб 1:20000      Условные обозначения:

полное наименование должности	 <p>ДОКУМЕНТ ПОДПИСАН ЭЛЕКТРОННОЙ ПОДПИСЬЮ</p> <p>Сертификат: 00ВВ056В7401СВ38D2В3576АСDC8425108 Владелец: ФЕДЕРАЛЬНАЯ СЛУЖБА ГОСУДАРСТВЕННОЙ РЕГИСТРАЦИИ, КАДАСТРА И КАРТОГРАФИИ Действителен: с 27.06.2023 по 19.09.2024</p>	инициалы, фамилия

## Выписка из Единого государственного реестра недвижимости об объекте недвижимости

## Описание местоположения земельного участка

Земельный участок			
вид объекта недвижимости			
Лист № 1 раздела 3.1	Всего листов раздела 3.1: 10	Всего разделов: 8	Всего листов выписки: 40
26.07.2024г. № КУВИ-001/2024-191994836			
Кадастровый номер:		18:05:012001:475	

Описание местоположения границ земельного участка							
№ п/п	Номер точки		Дирекционный угол	Горизонтальное проложение, м	Описание закрепления на местности	Кадастровые номера смежных участков	Сведения об адресах правообладателей смежных земельных участков
	начальная	конечная					
1	2	3	4	5	6	7	8
1	1.1.1	1.1.2	89°8.2'	744.65	данные отсутствуют	данные отсутствуют	данные отсутствуют
2	1.1.2	1.1.3	180°0.0'	457.72	данные отсутствуют	данные отсутствуют	данные отсутствуют
3	1.1.3	1.1.4	46°23.0'	211.03	данные отсутствуют	данные отсутствуют	данные отсутствуют
4	1.1.4	1.1.5	29°5.3'	82.09	данные отсутствуют	данные отсутствуют	данные отсутствуют
5	1.1.5	1.1.6	77°35.1'	79.82	данные отсутствуют	данные отсутствуют	данные отсутствуют
6	1.1.6	1.1.7	59°32.2'	36.9	данные отсутствуют	данные отсутствуют	данные отсутствуют
7	1.1.7	1.1.8	124°25.6'	27.2	данные отсутствуют	данные отсутствуют	данные отсутствуют
8	1.1.8	1.1.9	184°7.6'	34.6	данные отсутствуют	данные отсутствуют	данные отсутствуют
9	1.1.9	1.1.10	240°7.9'	72.63	данные отсутствуют	данные отсутствуют	данные отсутствуют
10	1.1.10	1.1.11	238°3.7'	113.17	данные отсутствуют	данные отсутствуют	данные отсутствуют
11	1.1.11	1.1.12	208°49.9'	155.17	данные отсутствуют	данные отсутствуют	данные отсутствуют
12	1.1.12	1.1.13	219°30.3'	146.05	данные отсутствуют	данные отсутствуют	данные отсутствуют
13	1.1.13	1.1.14	233°50.2'	39.4	данные отсутствуют	данные отсутствуют	данные отсутствуют
14	1.1.14	1.1.15	155°49.9'	386.87	данные отсутствуют	данные отсутствуют	данные отсутствуют
15	1.1.15	1.1.16	220°34.9'	377.69	данные отсутствуют	данные отсутствуют	данные отсутствуют
16	1.1.16	1.1.17	321°28.0'	309.3	данные отсутствуют	данные отсутствуют	данные отсутствуют
17	1.1.17	1.1.18	314°15.8'	171.54	данные отсутствуют	данные отсутствуют	данные отсутствуют
18	1.1.18	1.1.19	331°11.3'	128.11	данные отсутствуют	данные отсутствуют	данные отсутствуют
19	1.1.19	1.1.20	321°3.4'	234.12	данные отсутствуют	данные отсутствуют	данные отсутствуют
20	1.1.20	1.1.21	343°19.3'	315.08	данные отсутствуют	данные отсутствуют	данные отсутствуют
21	1.1.21	1.1.22	73°7.6'	33.31	данные отсутствуют	данные отсутствуют	данные отсутствуют
22	1.1.22	1.1.23	64°36.7'	234.75	данные отсутствуют	18:05:012001:330	адрес отсутствует



ДОКУМЕНТ ПОДПИСАН  
ЭЛЕКТРОННОЙ ПОДПИСЬЮ

Сертификат: 00BV056B7401CB38D2B3576ACDC8425108

Владелец: ФЕДЕРАЛЬНАЯ СЛУЖБА ГОСУДАРСТВЕННОЙ

РЕГИСТРАЦИИ, КАДАСТРА И КАРТОГРАФИИ

Действителен: с 27.06.2023 по 19.09.2024

полное наименование должности

инициалы, фамилия

## Земельный участок

вид объекта недвижимости

Лист № 2 раздела 3.1

Всего листов раздела 3.1: 10

Всего разделов: 8

Всего листов выписки: 40

26.07.2024г. № КУВИ-001/2024-191994836

Кадастровый номер:

18:05:012001:475

1	2	3	4	5	6	7	8
23	1.1.23	1.1.24	287°33.9'	263.63	данные отсутствуют	18:05:012001:330	адрес отсутствует
24	1.1.24	1.1.1	0°38.3'	103.22	данные отсутствуют	данные отсутствуют	данные отсутствуют
25	1.2.25	1.2.26	315°0.0'	0.1	данные отсутствуют	18:05:012001:229	данные отсутствуют
26	1.2.26	1.2.27	270°0.0'	0.11	данные отсутствуют	18:05:012001:229	данные отсутствуют
27	1.2.27	1.2.28	225°0.0'	0.1	данные отсутствуют	18:05:012001:229	данные отсутствуют
28	1.2.28	1.2.29	180°0.0'	0.1	данные отсутствуют	18:05:012001:229	данные отсутствуют
29	1.2.29	1.2.30	135°0.0'	0.1	данные отсутствуют	18:05:012001:229	данные отсутствуют
30	1.2.30	1.2.31	90°0.0'	0.11	данные отсутствуют	18:05:012001:229	данные отсутствуют
31	1.2.31	1.2.32	45°0.0'	0.1	данные отсутствуют	18:05:012001:229	данные отсутствуют
32	1.2.32	1.2.25	0°0.0'	0.1	данные отсутствуют	18:05:012001:229	данные отсутствуют
33	1.3.33	1.3.34	319°23.9'	0.18	данные отсутствуют	18:05:012001:245	данные отсутствуют
34	1.3.34	1.3.35	229°10.5'	4.18	данные отсутствуют	18:05:012001:245	данные отсутствуют
35	1.3.35	1.3.36	139°23.9'	0.18	данные отсутствуют	18:05:012001:245	данные отсутствуют
36	1.3.36	1.3.33	49°10.5'	4.18	данные отсутствуют	18:05:012001:245	данные отсутствуют
37	1.4.37	1.4.38	315°0.0'	0.1	данные отсутствуют	18:05:012001:230	данные отсутствуют
38	1.4.38	1.4.39	270°0.0'	0.11	данные отсутствуют	18:05:012001:230	данные отсутствуют
39	1.4.39	1.4.40	225°0.0'	0.1	данные отсутствуют	18:05:012001:230	данные отсутствуют
40	1.4.40	1.4.41	180°0.0'	0.1	данные отсутствуют	18:05:012001:230	данные отсутствуют
41	1.4.41	1.4.42	135°0.0'	0.1	данные отсутствуют	18:05:012001:230	данные отсутствуют
42	1.4.42	1.4.43	90°0.0'	0.11	данные отсутствуют	18:05:012001:230	данные отсутствуют
43	1.4.43	1.4.44	45°0.0'	0.1	данные отсутствуют	18:05:012001:230	данные отсутствуют
44	1.4.44	1.4.37	0°0.0'	0.1	данные отсутствуют	18:05:012001:230	данные отсутствуют
45	1.5.45	1.5.46	315°0.0'	0.1	данные отсутствуют	18:05:012001:244	данные отсутствуют
46	1.5.46	1.5.47	270°0.0'	0.11	данные отсутствуют	18:05:012001:244	данные отсутствуют
47	1.5.47	1.5.48	225°0.0'	0.1	данные отсутствуют	18:05:012001:244	данные отсутствуют
48	1.5.48	1.5.49	180°0.0'	0.1	данные отсутствуют	18:05:012001:244	данные отсутствуют
49	1.5.49	1.5.50	135°0.0'	0.1	данные отсутствуют	18:05:012001:244	данные отсутствуют
50	1.5.50	1.5.51	90°0.0'	0.11	данные отсутствуют	18:05:012001:244	данные отсутствуют
51	1.5.51	1.5.52	45°0.0'	0.1	данные отсутствуют	18:05:012001:244	данные отсутствуют



ДОКУМЕНТ ПОДПИСАН  
ЭЛЕКТРОННОЙ ПОДПИСЬЮ

Сертификат: 00BV056B7401CB38D2B3576ACDC8425108

Владелец: ФЕДЕРАЛЬНАЯ СЛУЖБА ГОСУДАРСТВЕННОЙ

РЕГИСТРАЦИИ, КАДАСТРА И КАРТОГРАФИИ

Действителен: с 27.06.2023 по 19.09.2024

полное наименование должности

инициалы, фамилия



## Земельный участок

вид объекта недвижимости

Лист № 3 раздела 3.1

Всего листов раздела 3.1: 10

Всего разделов: 8

Всего листов выписки: 40

26.07.2024г. № КУВИ-001/2024-191994836

Кадастровый номер:

18:05:012001:475

1	2	3	4	5	6	7	8
52	1.5.52	1.5.45	0°0.0'	0.1	данные отсутствуют	18:05:012001:244	данные отсутствуют
53	1.6.53	1.6.54	315°0.0'	0.1	данные отсутствуют	18:05:012001:231	данные отсутствуют
54	1.6.54	1.6.55	270°0.0'	0.11	данные отсутствуют	18:05:012001:231	данные отсутствуют
55	1.6.55	1.6.56	225°0.0'	0.1	данные отсутствуют	18:05:012001:231	данные отсутствуют
56	1.6.56	1.6.57	180°0.0'	0.1	данные отсутствуют	18:05:012001:231	данные отсутствуют
57	1.6.57	1.6.58	135°0.0'	0.1	данные отсутствуют	18:05:012001:231	данные отсутствуют
58	1.6.58	1.6.59	90°0.0'	0.11	данные отсутствуют	18:05:012001:231	данные отсутствуют
59	1.6.59	1.6.60	45°0.0'	0.1	данные отсутствуют	18:05:012001:231	данные отсутствуют
60	1.6.60	1.6.53	0°0.0'	0.1	данные отсутствуют	18:05:012001:231	данные отсутствуют
61	1.7.61	1.7.62	356°59.2'	0.19	данные отсутствуют	18:05:012001:243	данные отсутствуют
62	1.7.62	1.7.63	267°39.9'	4.17	данные отсутствуют	18:05:012001:243	данные отсутствуют
63	1.7.63	1.7.64	180°0.0'	0.19	данные отсутствуют	18:05:012001:243	данные отсутствуют
64	1.7.64	1.7.61	87°40.3'	4.18	данные отсутствуют	18:05:012001:243	данные отсутствуют
65	1.8.65	1.8.66	315°0.0'	0.1	данные отсутствуют	18:05:012001:233	данные отсутствуют
66	1.8.66	1.8.67	270°0.0'	0.11	данные отсутствуют	18:05:012001:233	данные отсутствуют
67	1.8.67	1.8.68	225°0.0'	0.1	данные отсутствуют	18:05:012001:233	данные отсутствуют
68	1.8.68	1.8.69	180°0.0'	0.1	данные отсутствуют	18:05:012001:233	данные отсутствуют
69	1.8.69	1.8.70	135°0.0'	0.1	данные отсутствуют	18:05:012001:233	данные отсутствуют
70	1.8.70	1.8.71	90°0.0'	0.11	данные отсутствуют	18:05:012001:233	данные отсутствуют
71	1.8.71	1.8.72	45°0.0'	0.1	данные отсутствуют	18:05:012001:233	данные отсутствуют
72	1.8.72	1.8.65	0°0.0'	0.1	данные отсутствуют	18:05:012001:233	данные отсутствуют
73	1.9.73	1.9.74	315°0.0'	0.13	данные отсутствуют	18:05:012001:242	данные отсутствуют
74	1.9.74	1.9.75	261°52.2'	0.07	данные отсутствуют	18:05:012001:242	данные отсутствуют
75	1.9.75	1.9.76	225°0.0'	0.11	данные отсутствуют	18:05:012001:242	данные отсутствуют
76	1.9.76	1.9.77	188°7.8'	0.07	данные отсутствуют	18:05:012001:242	данные отсутствуют
77	1.9.77	1.9.78	135°0.0'	0.13	данные отсутствуют	18:05:012001:242	данные отсутствуют
78	1.9.78	1.9.79	90°0.0'	0.08	данные отсутствуют	18:05:012001:242	данные отсутствуют
79	1.9.79	1.9.80	45°0.0'	0.11	данные отсутствуют	18:05:012001:242	данные отсутствуют
80	1.9.80	1.9.73	0°0.0'	0.08	данные отсутствуют	18:05:012001:242	данные отсутствуют



ДОКУМЕНТ ПОДПИСАН  
ЭЛЕКТРОННОЙ ПОДПИСЬЮ

Сертификат: 00BV056B7401CB38D2B3576ACDC8425108

Владелец: ФЕДЕРАЛЬНАЯ СЛУЖБА ГОСУДАРСТВЕННОЙ

РЕГИСТРАЦИИ, КАДАСТРА И КАРТОГРАФИИ

Действителен: с 27.06.2023 по 19.09.2024

полное наименование должности

инициалы, фамилия

## Земельный участок

вид объекта недвижимости

Лист № 4 раздела 3.1

Всего листов раздела 3.1: 10

Всего разделов: 8

Всего листов выписки: 40

26.07.2024г. № КУВИ-001/2024-191994836

Кадастровый номер:

18:05:012001:475

1	2	3	4	5	6	7	8
81	1.10.81	1.10.82	345°18.4'	11.2	данные отсутствуют	18:05:012001:345	данные отсутствуют
82	1.10.82	1.10.83	191°20.6'	23.49	данные отсутствуют	18:05:012001:345	данные отсутствуют
83	1.10.83	1.10.81	31°26.7'	14.3	данные отсутствуют	18:05:012001:345	данные отсутствуют
84	1.11.84	1.11.85	315°0.0'	0.1	данные отсутствуют	18:05:012001:241	данные отсутствуют
85	1.11.85	1.11.86	270°0.0'	0.11	данные отсутствуют	18:05:012001:241	данные отсутствуют
86	1.11.86	1.11.87	225°0.0'	0.1	данные отсутствуют	18:05:012001:241	данные отсутствуют
87	1.11.87	1.11.88	180°0.0'	0.1	данные отсутствуют	18:05:012001:241	данные отсутствуют
88	1.11.88	1.11.89	135°0.0'	0.1	данные отсутствуют	18:05:012001:241	данные отсутствуют
89	1.11.89	1.11.90	90°0.0'	0.11	данные отсутствуют	18:05:012001:241	данные отсутствуют
90	1.11.90	1.11.91	45°0.0'	0.1	данные отсутствуют	18:05:012001:241	данные отсутствуют
91	1.11.91	1.11.84	0°0.0'	0.1	данные отсутствуют	18:05:012001:241	данные отсутствуют
92	1.12.92	1.12.93	315°0.0'	0.1	данные отсутствуют	18:05:012001:240	данные отсутствуют
93	1.12.93	1.12.94	270°0.0'	0.11	данные отсутствуют	18:05:012001:240	данные отсутствуют
94	1.12.94	1.12.95	225°0.0'	0.1	данные отсутствуют	18:05:012001:240	данные отсутствуют
95	1.12.95	1.12.96	180°0.0'	0.1	данные отсутствуют	18:05:012001:240	данные отсутствуют
96	1.12.96	1.12.97	135°0.0'	0.1	данные отсутствуют	18:05:012001:240	данные отсутствуют
97	1.12.97	1.12.98	90°0.0'	0.11	данные отсутствуют	18:05:012001:240	данные отсутствуют
98	1.12.98	1.12.99	45°0.0'	0.1	данные отсутствуют	18:05:012001:240	данные отсутствуют
99	1.12.99	1.12.92	0°0.0'	0.1	данные отсутствуют	18:05:012001:240	данные отсутствуют
100	1.13.100	1.13.101	315°0.0'	0.1	данные отсутствуют	18:05:012001:239	данные отсутствуют
101	1.13.101	1.13.102	270°0.0'	0.11	данные отсутствуют	18:05:012001:239	данные отсутствуют
102	1.13.102	1.13.103	225°0.0'	0.1	данные отсутствуют	18:05:012001:239	данные отсутствуют
103	1.13.103	1.13.104	180°0.0'	0.1	данные отсутствуют	18:05:012001:239	данные отсутствуют
104	1.13.104	1.13.105	135°0.0'	0.1	данные отсутствуют	18:05:012001:239	данные отсутствуют
105	1.13.105	1.13.106	90°0.0'	0.11	данные отсутствуют	18:05:012001:239	данные отсутствуют



ДОКУМЕНТ ПОДПИСАН  
ЭЛЕКТРОННОЙ ПОДПИСЬЮ

Сертификат: 00BV056B7401CB38D2B3576ACDC8425108

Владелец: ФЕДЕРАЛЬНАЯ СЛУЖБА ГОСУДАРСТВЕННОЙ

РЕГИСТРАЦИИ, КАДАСТРА И КАРТОГРАФИИ

Действителен: с 27.06.2023 по 19.09.2024

полное наименование должности

инициалы, фамилия

## Земельный участок

вид объекта недвижимости

Лист № 5 раздела 3.1

Всего листов раздела 3.1: 10

Всего разделов: 8

Всего листов выписки: 40

26.07.2024г. № КУВИ-001/2024-191994836

Кадастровый номер:

18:05:012001:475

1	2	3	4	5	6	7	8
106	1.13.106	1.13.107	45°0.0`	0.1	данные отсутствуют	18:05:012001:239	данные отсутствуют
107	1.13.107	1.13.100	0°0.0`	0.1	данные отсутствуют	18:05:012001:239	данные отсутствуют
108	1.14.108	1.14.109	337°59.9`	1.07	данные отсутствуют	18:05:012001:353	данные отсутствуют
109	1.14.109	1.14.110	292°42.2`	1.06	данные отсутствуют	18:05:012001:353	данные отсутствуют
110	1.14.110	1.14.111	247°13.1`	1.08	данные отсутствуют	18:05:012001:353	данные отсутствуют
111	1.14.111	1.14.112	202°12.2`	1.06	данные отсутствуют	18:05:012001:353	данные отсутствуют
112	1.14.112	1.14.113	157°47.8`	1.06	данные отсутствуют	18:05:012001:353	данные отсутствуют
113	1.14.113	1.14.114	112°46.9`	1.08	данные отсутствуют	18:05:012001:353	данные отсутствуют
114	1.14.114	1.14.115	66°35.3`	1.06	данные отсутствуют	18:05:012001:353	данные отсутствуют
115	1.14.115	1.14.116	22°42.2`	1.06	данные отсутствуют	18:05:012001:353	данные отсутствуют
116	1.15.116	1.15.117	315°0.0`	0.11	данные отсутствуют	18:05:012001:238	данные отсутствуют
117	1.15.117	1.15.118	270°0.0`	0.08	данные отсутствуют	18:05:012001:238	данные отсутствуют
118	1.15.118	1.15.119	225°0.0`	0.11	данные отсутствуют	18:05:012001:238	данные отсутствуют
119	1.15.119	1.15.120	180°0.0`	0.08	данные отсутствуют	18:05:012001:238	данные отсутствуют
120	1.15.120	1.15.121	135°0.0`	0.11	данные отсутствуют	18:05:012001:238	данные отсутствуют
121	1.15.121	1.15.122	90°0.0`	0.08	данные отсутствуют	18:05:012001:238	данные отсутствуют



ДОКУМЕНТ ПОДПИСАН  
ЭЛЕКТРОННОЙ ПОДПИСЬЮ

Сертификат: 00ВВ056В7401СВ38D2В3576АСDС8425108

Владелец: ФЕДЕРАЛЬНАЯ СЛУЖБА ГОСУДАРСТВЕННОЙ

РЕГИСТРАЦИИ, КАДАСТРА И КАРТОГРАФИИ

Действителен: с 27.06.2023 по 19.09.2024

полное наименование должности

инициалы, фамилия

## Земельный участок

вид объекта недвижимости

Лист № 6 раздела 3.1

Всего листов раздела 3.1: 10

Всего разделов: 8

Всего листов выписки: 40

26.07.2024г. № КУВИ-001/2024-191994836

Кадастровый номер:

18:05:012001:475

1	2	3	4	5	6	7	8
122	1.15.122	1.15.123	45°0.0'	0.11	данные отсутствуют	18:05:012001:238	данные отсутствуют
123	1.15.123	1.15.116	0°0.0'	0.08	данные отсутствуют	18:05:012001:238	данные отсутствуют
124	1.16.124	1.16.125	337°59.9'	1.07	данные отсутствуют	18:05:012001:344	данные отсутствуют
125	1.16.125	1.16.126	292°42.2'	1.06	данные отсутствуют	18:05:012001:344	данные отсутствуют
126	1.16.126	1.16.127	247°13.1'	1.08	данные отсутствуют	18:05:012001:344	данные отсутствуют
127	1.16.127	1.16.128	202°12.2'	1.06	данные отсутствуют	18:05:012001:344	данные отсутствуют
128	1.16.128	1.16.129	157°47.8'	1.06	данные отсутствуют	18:05:012001:344	данные отсутствуют
129	1.16.129	1.16.130	112°46.9'	1.08	данные отсутствуют	18:05:012001:344	данные отсутствуют
130	1.16.130	1.16.131	66°35.3'	1.06	данные отсутствуют	18:05:012001:344	данные отсутствуют
131	1.16.131	1.16.132	22°42.2'	1.06	данные отсутствуют	18:05:012001:344	данные отсутствуют
132	1.17.132	1.17.133	315°0.0'	0.1	данные отсутствуют	18:05:012001:237	данные отсутствуют
133	1.17.133	1.17.134	270°0.0'	0.11	данные отсутствуют	18:05:012001:237	данные отсутствуют
134	1.17.134	1.17.135	225°0.0'	0.1	данные отсутствуют	18:05:012001:237	данные отсутствуют
135	1.17.135	1.17.136	180°0.0'	0.1	данные отсутствуют	18:05:012001:237	данные отсутствуют
136	1.17.136	1.17.137	135°0.0'	0.1	данные отсутствуют	18:05:012001:237	данные отсутствуют
137	1.17.137	1.17.138	90°0.0'	0.11	данные отсутствуют	18:05:012001:237	данные отсутствуют



ДОКУМЕНТ ПОДПИСАН  
ЭЛЕКТРОННОЙ ПОДПИСЬЮ

Сертификат: 00BV056B7401CB38D2B3576ACDC8425108

Владелец: ФЕДЕРАЛЬНАЯ СЛУЖБА ГОСУДАРСТВЕННОЙ

РЕГИСТРАЦИИ, КАДАСТРА И КАРТОГРАФИИ

Действителен: с 27.06.2023 по 19.09.2024

полное наименование должности

инициалы, фамилия

## Земельный участок

вид объекта недвижимости

Лист № 7 раздела 3.1

Всего листов раздела 3.1: 10

Всего разделов: 8

Всего листов выписки: 40

26.07.2024г. № КУВИ-001/2024-191994836

Кадастровый номер:

18:05:012001:475

1	2	3	4	5	6	7	8
138	1.17.138	1.17.139	45°0.0'	0.1	данные отсутствуют	18:05:012001:237	данные отсутствуют
139	1.17.139	1.17.132	0°0.0'	0.1	данные отсутствуют	18:05:012001:237	данные отсутствуют
140	1.18.140	1.18.141	337°59.9'	1.07	данные отсутствуют	18:05:012001:343	данные отсутствуют
141	1.18.141	1.18.142	292°42.2'	1.06	данные отсутствуют	18:05:012001:343	данные отсутствуют
142	1.18.142	1.18.143	247°13.1'	1.08	данные отсутствуют	18:05:012001:343	данные отсутствуют
143	1.18.143	1.18.144	202°12.2'	1.06	данные отсутствуют	18:05:012001:343	данные отсутствуют
144	1.18.144	1.18.145	157°47.8'	1.06	данные отсутствуют	18:05:012001:343	данные отсутствуют
145	1.18.145	1.18.146	112°46.9'	1.08	данные отсутствуют	18:05:012001:343	данные отсутствуют
146	1.18.146	1.18.147	66°35.3'	1.06	данные отсутствуют	18:05:012001:343	данные отсутствуют
147	1.18.147	1.18.148	22°42.2'	1.06	данные отсутствуют	18:05:012001:343	данные отсутствуют
148	1.19.148	1.19.149	315°0.0'	0.1	данные отсутствуют	18:05:012001:236	данные отсутствуют
149	1.19.149	1.19.150	270°0.0'	0.11	данные отсутствуют	18:05:012001:236	данные отсутствуют
150	1.19.150	1.19.151	225°0.0'	0.1	данные отсутствуют	18:05:012001:236	данные отсутствуют
151	1.19.151	1.19.152	180°0.0'	0.1	данные отсутствуют	18:05:012001:236	данные отсутствуют
152	1.19.152	1.19.153	135°0.0'	0.1	данные отсутствуют	18:05:012001:236	данные отсутствуют
153	1.19.153	1.19.154	90°0.0'	0.11	данные отсутствуют	18:05:012001:236	данные отсутствуют



ДОКУМЕНТ ПОДПИСАН  
ЭЛЕКТРОННОЙ ПОДПИСЬЮ

Сертификат: 00ВВ056В7401СВ38D2В3576АСDС8425108

Владелец: ФЕДЕРАЛЬНАЯ СЛУЖБА ГОСУДАРСТВЕННОЙ

РЕГИСТРАЦИИ, КАДАСТРА И КАРТОГРАФИИ

Действителен: с 27.06.2023 по 19.09.2024

полное наименование должности

инициалы, фамилия

## Земельный участок

вид объекта недвижимости

Лист № 8 раздела 3.1

Всего листов раздела 3.1: 10

Всего разделов: 8

Всего листов выписки: 40

26.07.2024г. № КУВИ-001/2024-191994836

Кадастровый номер:

18:05:012001:475

1	2	3	4	5	6	7	8
154	1.19.154	1.19.155	45°0.0'	0.1	данные отсутствуют	18:05:012001:236	данные отсутствуют
155	1.19.155	1.19.148	0°0.0'	0.1	данные отсутствуют	18:05:012001:236	данные отсутствуют
156	1.20.156	1.20.157	337°59.9'	1.07	данные отсутствуют	18:05:012001:352	данные отсутствуют
157	1.20.157	1.20.158	292°42.2'	1.06	данные отсутствуют	18:05:012001:352	данные отсутствуют
158	1.20.158	1.20.159	247°13.1'	1.08	данные отсутствуют	18:05:012001:352	данные отсутствуют
159	1.20.159	1.20.160	202°12.2'	1.06	данные отсутствуют	18:05:012001:352	данные отсутствуют
160	1.20.160	1.20.161	157°47.8'	1.06	данные отсутствуют	18:05:012001:352	данные отсутствуют
161	1.20.161	1.20.162	112°46.9'	1.08	данные отсутствуют	18:05:012001:352	данные отсутствуют
162	1.20.162	1.20.163	66°35.3'	1.06	данные отсутствуют	18:05:012001:352	данные отсутствуют
163	1.20.163	1.20.164	22°42.2'	1.06	данные отсутствуют	18:05:012001:352	данные отсутствуют
164	1.21.164	1.21.165	337°52.0'	4.17	данные отсутствуют	18:05:012001:235	данные отсутствуют
165	1.21.165	1.21.166	247°37.2'	0.18	данные отсутствуют	18:05:012001:235	данные отсутствуют
166	1.21.166	1.21.167	157°52.0'	4.17	данные отсутствуют	18:05:012001:235	данные отсутствуют
167	1.21.167	1.21.168	67°37.2'	0.18	данные отсутствуют	18:05:012001:235	данные отсутствуют
168	1.22.168	1.22.169	337°59.9'	1.07	данные отсутствуют	18:05:012001:351	данные отсутствуют
169	1.22.169	1.22.170	292°42.2'	1.06	данные отсутствуют	18:05:012001:351	данные отсутствуют



ДОКУМЕНТ ПОДПИСАН  
ЭЛЕКТРОННОЙ ПОДПИСЬЮ

Сертификат: 00BV056B7401CB38D2B3576ACDC8425108

Владелец: ФЕДЕРАЛЬНАЯ СЛУЖБА ГОСУДАРСТВЕННОЙ

РЕГИСТРАЦИИ, КАДАСТРА И КАРТОГРАФИИ

Действителен: с 27.06.2023 по 19.09.2024

полное наименование должности

инициалы, фамилия

## Земельный участок

вид объекта недвижимости

Лист № 9 раздела 3.1

Всего листов раздела 3.1: 10

Всего разделов: 8

Всего листов выписки: 40

26.07.2024г. № КУВИ-001/2024-191994836

Кадастровый номер:

18:05:012001:475

1	2	3	4	5	6	7	8
170	1.22.170	1.22.171	247°13.1'	1.08	данные отсутствуют	18:05:012001:351	данные отсутствуют
171	1.22.171	1.22.172	202°12.2'	1.06	данные отсутствуют	18:05:012001:351	данные отсутствуют
172	1.22.172	1.22.173	157°47.8'	1.06	данные отсутствуют	18:05:012001:351	данные отсутствуют
173	1.22.173	1.22.174	112°46.9'	1.08	данные отсутствуют	18:05:012001:351	данные отсутствуют
174	1.22.174	1.22.175	66°35.3'	1.06	данные отсутствуют	18:05:012001:351	данные отсутствуют
175	1.22.175	1.22.168	22°42.2'	1.06	данные отсутствуют	18:05:012001:351	данные отсутствуют
176	1.23.176	1.23.177	315°0.0'	0.1	данные отсутствуют	18:05:012001:234	данные отсутствуют
177	1.23.177	1.23.178	270°0.0'	0.11	данные отсутствуют	18:05:012001:234	данные отсутствуют
178	1.23.178	1.23.179	225°0.0'	0.1	данные отсутствуют	18:05:012001:234	данные отсутствуют
179	1.23.179	1.23.180	180°0.0'	0.1	данные отсутствуют	18:05:012001:234	данные отсутствуют
180	1.23.180	1.23.181	135°0.0'	0.1	данные отсутствуют	18:05:012001:234	данные отсутствуют
181	1.23.181	1.23.182	90°0.0'	0.11	данные отсутствуют	18:05:012001:234	данные отсутствуют
182	1.23.182	1.23.183	45°0.0'	0.1	данные отсутствуют	18:05:012001:234	данные отсутствуют
183	1.23.183	1.23.176	0°0.0'	0.1	данные отсутствуют	18:05:012001:234	данные отсутствуют
184	1.24.184	1.24.185	337°59.9'	1.07	данные отсутствуют	18:05:012001:342	данные отсутствуют
185	1.24.185	1.24.186	292°42.2'	1.06	данные отсутствуют	18:05:012001:342	данные отсутствуют



ДОКУМЕНТ ПОДПИСАН  
ЭЛЕКТРОННОЙ ПОДПИСЬЮ

Сертификат: 00ВВ056В7401СВ38Д2В3576АСДС8425108

Владелец: ФЕДЕРАЛЬНАЯ СЛУЖБА ГОСУДАРСТВЕННОЙ

РЕГИСТРАЦИИ, КАДАСТРА И КАРТОГРАФИИ

Действителен: с 27.06.2023 по 19.09.2024

полное наименование должности

инициалы, фамилия

## Земельный участок

вид объекта недвижимости

Лист № 10 раздела 3.1

Всего листов раздела 3.1: 10

Всего разделов: 8

Всего листов выписки: 40

26.07.2024г. № КУВИ-001/2024-191994836

Кадастровый номер:

18:05:012001:475

1	2	3	4	5	6	7	8
186	1.24.1867	1.24.187	247°13.1`	1.08	данные отсутствуют	18:05:012001:342	данные отсутствуют
187	1.24.1878	1.24.188	202°12.2`	1.06	данные отсутствуют	18:05:012001:342	данные отсутствуют
188	1.24.1889	1.24.189	157°47.8`	1.06	данные отсутствуют	18:05:012001:342	данные отсутствуют
189	1.24.1890	1.24.190	112°46.9`	1.08	данные отсутствуют	18:05:012001:342	данные отсутствуют
190	1.24.1901	1.24.191	66°35.3`	1.06	данные отсутствуют	18:05:012001:342	данные отсутствуют
191	1.24.1914	1.24.192	22°42.2`	1.06	данные отсутствуют	18:05:012001:342	данные отсутствуют
192	1.25.1923	1.25.193	337°59.9`	1.07	данные отсутствуют	18:05:012001:341	данные отсутствуют
193	1.25.1934	1.25.194	292°42.2`	1.06	данные отсутствуют	18:05:012001:341	данные отсутствуют
194	1.25.1945	1.25.195	247°13.1`	1.08	данные отсутствуют	18:05:012001:341	данные отсутствуют
195	1.25.1956	1.25.196	202°12.2`	1.06	данные отсутствуют	18:05:012001:341	данные отсутствуют
196	1.25.1967	1.25.197	157°47.8`	1.06	данные отсутствуют	18:05:012001:341	данные отсутствуют
197	1.25.1978	1.25.198	112°46.9`	1.08	данные отсутствуют	18:05:012001:341	данные отсутствуют
198	1.25.1989	1.25.199	66°35.3`	1.06	данные отсутствуют	18:05:012001:341	данные отсутствуют
199	1.25.1992	1.25.199	22°42.2`	1.06	данные отсутствуют	18:05:012001:341	данные отсутствуют



ДОКУМЕНТ ПОДПИСАН  
ЭЛЕКТРОННОЙ ПОДПИСЬЮ

Сертификат: 00ВВ056В7401СВ38D2В3576АСDС8425108

Владелец: ФЕДЕРАЛЬНАЯ СЛУЖБА ГОСУДАРСТВЕННОЙ

РЕГИСТРАЦИИ, КАДАСТРА И КАРТОГРАФИИ

Действителен: с 27.06.2023 по 19.09.2024

полное наименование должности

инициалы, фамилия



## Выписка из Единого государственного реестра недвижимости об объекте недвижимости

## Описание местоположения земельного участка

Земельный участок			
вид объекта недвижимости			
Лист № 1 раздела 3.2	Всего листов раздела 3.2: 8	Всего разделов: 8	Всего листов выписки: 40
26.07.2024г. № КУВИ-001/2024-191994836			
Кадастровый номер:		18:05:012001:475	

Сведения о характерных точках границы земельного участка				
Система координат МСК-18				
Номер точки	Координаты, м		Описание закрепления на местности	Средняя квадратичная погрешность определения координат характерных точек границ земельного участка, м
	X	Y		
1	2	3	4	5
1	539613.29	2205582.4	Закрепление отсутствует	2.5
2	539510.08	2205581.25	Закрепление отсутствует	2.5
3	539430.52	2205832.59	Закрепление отсутствует	2.5
4	539329.87	2205620.51	Закрепление отсутствует	2.5
5	539320.2	2205588.63	Закрепление отсутствует	2.5
6	539018.38	2205679.06	Закрепление отсутствует	2.5
7	538836.29	2205826.22	Закрепление отсутствует	2.5
8	538724.04	2205887.96	Закрепление отсутствует	2.5
9	538604.31	2206010.81	Закрепление отсутствует	2.5
10	538362.36	2206203.5	Закрепление отсутствует	2.5
11	538649.21	2206449.2	Закрепление отсутствует	2.5
12	539002.17	2206290.8	Закрепление отсутствует	2.5
13	539025.42	2206322.61	Закрепление отсутствует	2.5
14	539138.11	2206415.52	Закрепление отсутствует	2.5
15	539274.05	2206490.35	Закрепление отсутствует	2.5
16	539333.92	2206586.39	Закрепление отсутствует	2.5
17	539370.09	2206649.37	Закрепление отсутствует	2.5
18	539404.6	2206651.86	Закрепление отсутствует	2.5
19	539419.98	2206629.42	Закрепление отсутствует	2.5
20	539401.27	2206597.61	Закрепление отсутствует	2.5
21	539384.11	2206519.66	Закрепление отсутствует	2.5
22	539312.37	2206479.75	Закрепление отсутствует	2.5

	 <p>ДОКУМЕНТ ПОДПИСАН ЭЛЕКТРОННОЙ ПОДПИСЬЮ</p> <p>Сертификат: 00ВВ056В7401СВ38D2В3576АСDC8425108 Владелец: ФЕДЕРАЛЬНАЯ СЛУЖБА ГОСУДАРСТВЕННОЙ РЕГИСТРАЦИИ, КАДАСТРА И КАРТОГРАФИИ Действителен: с 27.06.2023 по 19.09.2024</p>	
полное наименование должности	инициалы, фамилия	

## Земельный участок

вид объекта недвижимости

Лист № 2 раздела 3.2

Всего листов раздела 3.2: 8

Всего разделов: 8

Всего листов выписки: 40

26.07.2024г. № КУВИ-001/2024-191994836

Кадастровый номер:

18:05:012001:475

1	2	3	4	5
23	539166.8	2206326.97	Закрепление отсутствует	2.5
24	539624.52	2206326.97	Закрепление отсутствует	2.5
1	539613.29	2205582.4	Закрепление отсутствует	2.5
1	539354.55	2206591.52	Закрепление отсутствует	2.5
2	539354.45	2206591.52	Закрепление отсутствует	2.5
3	539354.38	2206591.45	Закрепление отсутствует	2.5
4	539354.38	2206591.34	Закрепление отсутствует	2.5
5	539354.45	2206591.27	Закрепление отсутствует	2.5
6	539354.55	2206591.27	Закрепление отсутствует	2.5
7	539354.62	2206591.34	Закрепление отсутствует	2.5
8	539354.62	2206591.45	Закрепление отсутствует	2.5
1	539354.55	2206591.52	Закрепление отсутствует	2.5
1	539204.46	2205637.41	Закрепление отсутствует	2.5
2	539201.73	2205634.25	Закрепление отсутствует	2.5
3	539201.87	2205634.13	Закрепление отсутствует	2.5
4	539204.6	2205637.29	Закрепление отсутствует	2.5
1	539204.46	2205637.41	Закрепление отсутствует	2.5
1	539316.28	2206522.52	Закрепление отсутствует	2.5
2	539316.18	2206522.52	Закрепление отсутствует	2.5
3	539316.11	2206522.45	Закрепление отсутствует	2.5
4	539316.11	2206522.34	Закрепление отсутствует	2.5
5	539316.18	2206522.27	Закрепление отсутствует	2.5
6	539316.28	2206522.27	Закрепление отсутствует	2.5
7	539316.35	2206522.34	Закрепление отсутствует	2.5
8	539316.35	2206522.45	Закрепление отсутствует	2.5
1	539316.28	2206522.52	Закрепление отсутствует	2.5
1	539175.26	2205672.16	Закрепление отсутствует	2.5
2	539175.16	2205672.16	Закрепление отсутствует	2.5
3	539175.09	2205672.09	Закрепление отсутствует	2.5



ДОКУМЕНТ ПОДПИСАН  
ЭЛЕКТРОННОЙ ПОДПИСЬЮ

Сертификат: 00ВВ056В7401СВ38D2В3576АСDС8425108

Владелец: ФЕДЕРАЛЬНАЯ СЛУЖБА ГОСУДАРСТВЕННОЙ

РЕГИСТРАЦИИ, КАДАСТРА И КАРТОГРАФИИ

Действителен: с 27.06.2023 по 19.09.2024

полное наименование должности

инициалы, фамилия

## Земельный участок

вид объекта недвижимости

Лист № 3 раздела 3.2

Всего листов раздела 3.2: 8

Всего разделов: 8

Всего листов выписки: 40

26.07.2024г. № КУВИ-001/2024-191994836

Кадастровый номер:

18:05:012001:475

1	2	3	4	5
4	539175.09	2205671.98	Закрепление отсутствует	2.5
5	539175.16	2205671.91	Закрепление отсутствует	2.5
6	539175.26	2205671.91	Закрепление отсутствует	2.5
7	539175.33	2205671.98	Закрепление отсутствует	2.5
8	539175.33	2205672.09	Закрепление отсутствует	2.5
1	539175.26	2205672.16	Закрепление отсутствует	2.5
1	539278.59	2206454.09	Закрепление отсутствует	2.5
2	539278.49	2206454.09	Закрепление отсутствует	2.5
3	539278.42	2206454.02	Закрепление отсутствует	2.5
4	539278.42	2206453.91	Закрепление отсутствует	2.5
5	539278.49	2206453.84	Закрепление отсутствует	2.5
6	539278.59	2206453.84	Закрепление отсутствует	2.5
7	539278.66	2206453.91	Закрепление отсутствует	2.5
8	539278.66	2206454.02	Закрепление отсутствует	2.5
1	539278.59	2206454.09	Закрепление отсутствует	2.5
1	539147.72	2205710.03	Закрепление отсутствует	2.5
2	539147.55	2205705.85	Закрепление отсутствует	2.5
3	539147.74	2205705.85	Закрепление отсутствует	2.5
4	539147.91	2205710.02	Закрепление отсутствует	2.5
1	539147.72	2205710.03	Закрепление отсутствует	2.5
1	539210.23	2206326.75	Закрепление отсутствует	2.5
2	539210.13	2206326.75	Закрепление отсутствует	2.5
3	539210.06	2206326.68	Закрепление отсутствует	2.5
4	539210.06	2206326.57	Закрепление отсутствует	2.5
5	539210.13	2206326.5	Закрепление отсутствует	2.5
6	539210.23	2206326.5	Закрепление отсутствует	2.5
7	539210.3	2206326.57	Закрепление отсутствует	2.5
8	539210.3	2206326.68	Закрепление отсутствует	2.5
1	539210.23	2206326.75	Закрепление отсутствует	2.5



ДОКУМЕНТ ПОДПИСАН  
ЭЛЕКТРОННОЙ ПОДПИСЬЮ

Сертификат: 00ВВ056В7401СВ38D2В3576АСDC8425108

Владелец: ФЕДЕРАЛЬНАЯ СЛУЖБА ГОСУДАРСТВЕННОЙ

РЕГИСТРАЦИИ, КАДАСТРА И КАРТОГРАФИИ

Действителен: с 27.06.2023 по 19.09.2024

полное наименование должности

инициалы, фамилия

## Земельный участок

вид объекта недвижимости

Лист № 4 раздела 3.2

Всего листов раздела 3.2: 8

Всего разделов: 8

Всего листов выписки: 40

26.07.2024г. № КУВИ-001/2024-191994836

Кадастровый номер:

18:05:012001:475

1	2	3	4	5
1	539148.25	2205771.03	Закрепление отсутствует	2.5
2	539148.17	2205771.03	Закрепление отсутствует	2.5
3	539148.09	2205770.95	Закрепление отсутствует	2.5
4	539148.09	2205770.87	Закрепление отсутствует	2.5
5	539148.18	2205770.78	Закрепление отсутствует	2.5
6	539148.25	2205770.79	Закрепление отсутствует	2.5
7	539148.33	2205770.87	Закрепление отсутствует	2.5
8	539148.34	2205770.94	Закрепление отсутствует	2.5
1	539148.25	2205771.03	Закрепление отсутствует	2.5
1	539568.96	2206314.54	Закрепление отсутствует	2.5
2	539556.76	2206307.08	Закрепление отсутствует	2.5
3	539579.79	2206311.7	Закрепление отсутствует	2.5
1	539568.96	2206314.54	Закрепление отсутствует	2.5
1	539147.68	2205834.23	Закрепление отсутствует	2.5
2	539147.58	2205834.23	Закрепление отсутствует	2.5
3	539147.51	2205834.16	Закрепление отсутствует	2.5
4	539147.51	2205834.05	Закрепление отсутствует	2.5
5	539147.58	2205833.98	Закрепление отсутствует	2.5
6	539147.68	2205833.98	Закрепление отсутствует	2.5
7	539147.75	2205834.05	Закрепление отсутствует	2.5
8	539147.75	2205834.16	Закрепление отсутствует	2.5
1	539147.68	2205834.23	Закрепление отсутствует	2.5
1	539147.97	2205899.48	Закрепление отсутствует	2.5
2	539147.87	2205899.48	Закрепление отсутствует	2.5
3	539147.8	2205899.41	Закрепление отсутствует	2.5
4	539147.8	2205899.3	Закрепление отсутствует	2.5
5	539147.87	2205899.23	Закрепление отсутствует	2.5
6	539147.97	2205899.23	Закрепление отсутствует	2.5
7	539148.04	2205899.3	Закрепление отсутствует	2.5



ДОКУМЕНТ ПОДПИСАН  
ЭЛЕКТРОННОЙ ПОДПИСЬЮ

Сертификат: 00ВВ056В7401СВ38Д2В3576АСДСС8425108

Владелец: ФЕДЕРАЛЬНАЯ СЛУЖБА ГОСУДАРСТВЕННОЙ

РЕГИСТРАЦИИ, КАДАСТРА И КАРТОГРАФИИ

Действителен: с 27.06.2023 по 19.09.2024

полное наименование должности

инициалы, фамилия

## Земельный участок

вид объекта недвижимости

Лист № 5 раздела 3.2

Всего листов раздела 3.2: 8

Всего разделов: 8

Всего листов выписки: 40

26.07.2024г. № КУВИ-001/2024-191994836

Кадастровый номер:

18:05:012001:475

1	2	3	4	5
8	539148.04	2205899.41	Закрепление отсутствует	2.5
1	539147.97	2205899.48	Закрепление отсутствует	2.5
1	539148.25	2205959.47	Закрепление отсутствует	2.5
2	539148.15	2205959.47	Закрепление отсутствует	2.5
3	539148.08	2205959.4	Закрепление отсутствует	2.5
4	539148.08	2205959.29	Закрепление отсутствует	2.5
5	539148.15	2205959.22	Закрепление отсутствует	2.5
6	539148.25	2205959.22	Закрепление отсутствует	2.5
7	539148.32	2205959.29	Закрепление отсутствует	2.5
8	539148.32	2205959.4	Закрепление отсутствует	2.5
1	539148.25	2205959.47	Закрепление отсутствует	2.5
1	539430.32	2206309.39	Закрепление отсутствует	2.5
2	539429.34	2206308.98	Закрепление отсутствует	2.5
3	539428.92	2206308.01	Закрепление отсутствует	2.5
4	539429.34	2206307.01	Закрепление отсутствует	2.5
5	539430.32	2206306.61	Закрепление отсутствует	2.5
6	539431.3	2206307.01	Закрепление отсутствует	2.5
7	539431.72	2206308.01	Закрепление отсутствует	2.5
8	539431.31	2206308.99	Закрепление отсутствует	2.5
1	539430.32	2206309.39	Закрепление отсутствует	2.5
1	539147.96	2206022.39	Закрепление отсутствует	2.5
2	539147.88	2206022.39	Закрепление отсутствует	2.5
3	539147.8	2206022.31	Закрепление отсутствует	2.5
4	539147.8	2206022.23	Закрепление отсутствует	2.5
5	539147.88	2206022.15	Закрепление отсутствует	2.5
6	539147.96	2206022.15	Закрепление отсутствует	2.5
7	539148.04	2206022.23	Закрепление отсутствует	2.5
8	539148.04	2206022.31	Закрепление отсутствует	2.5
1	539147.96	2206022.39	Закрепление отсутствует	2.5



ДОКУМЕНТ ПОДПИСАН  
ЭЛЕКТРОННОЙ ПОДПИСЬЮ

Сертификат: 00ВВ056В7401СВ38D2В3576АСDC8425108

Владелец: ФЕДЕРАЛЬНАЯ СЛУЖБА ГОСУДАРСТВЕННОЙ

РЕГИСТРАЦИИ, КАДАСТРА И КАРТОГРАФИИ

Действителен: с 27.06.2023 по 19.09.2024

полное наименование должности

инициалы, фамилия

## Земельный участок

вид объекта недвижимости

Лист № 6 раздела 3.2

Всего листов раздела 3.2: 8

Всего разделов: 8

Всего листов выписки: 40

26.07.2024г. № КУВИ-001/2024-191994836

Кадастровый номер:

18:05:012001:475

1	2	3	4	5
1	539303.33	2206305.81	Закрепление отсутствует	2.5
2	539302.35	2206305.4	Закрепление отсутствует	2.5
3	539301.93	2206304.43	Закрепление отсутствует	2.5
4	539302.35	2206303.43	Закрепление отсутствует	2.5
5	539303.33	2206303.03	Закрепление отсутствует	2.5
6	539304.31	2206303.43	Закрепление отсутствует	2.5
7	539304.73	2206304.43	Закрепление отсутствует	2.5
8	539304.32	2206305.41	Закрепление отсутствует	2.5
1	539303.33	2206305.81	Закрепление отсутствует	2.5
1	539147.97	2206085.31	Закрепление отсутствует	2.5
2	539147.87	2206085.31	Закрепление отсутствует	2.5
3	539147.8	2206085.24	Закрепление отсутствует	2.5
4	539147.8	2206085.13	Закрепление отсутствует	2.5
5	539147.87	2206085.06	Закрепление отсутствует	2.5
6	539147.97	2206085.06	Закрепление отсутствует	2.5
7	539148.04	2206085.13	Закрепление отсутствует	2.5
8	539148.04	2206085.24	Закрепление отсутствует	2.5
1	539147.97	2206085.31	Закрепление отсутствует	2.5
1	539178.77	2206302.3	Закрепление отсутствует	2.5
2	539177.79	2206301.89	Закрепление отсутствует	2.5
3	539177.37	2206300.92	Закрепление отсутствует	2.5
4	539177.79	2206299.92	Закрепление отсутствует	2.5
5	539178.77	2206299.52	Закрепление отсутствует	2.5
6	539179.75	2206299.92	Закрепление отсутствует	2.5
7	539180.17	2206300.92	Закрепление отсутствует	2.5
8	539179.76	2206301.9	Закрепление отсутствует	2.5
1	539178.77	2206302.3	Закрепление отсутствует	2.5
1	539148.55	2206147.35	Закрепление отсутствует	2.5
2	539148.45	2206147.35	Закрепление отсутствует	2.5



ДОКУМЕНТ ПОДПИСАН  
ЭЛЕКТРОННОЙ ПОДПИСЬЮ

Сертификат: 00BV056B7401CB38D2B3576ACDC8425108

Владелец: ФЕДЕРАЛЬНАЯ СЛУЖБА ГОСУДАРСТВЕННОЙ

РЕГИСТРАЦИИ, КАДАСТРА И КАРТОГРАФИИ

Действителен: с 27.06.2023 по 19.09.2024

полное наименование должности

инициалы, фамилия

## Земельный участок

вид объекта недвижимости

Лист № 7 раздела 3.2

Всего листов раздела 3.2: 8

Всего разделов: 8

Всего листов выписки: 40

26.07.2024г. № КУВИ-001/2024-191994836

Кадастровый номер:

18:05:012001:475

1	2	3	4	5
3	539148.38	2206147.28	Закрепление отсутствует	2.5
4	539148.38	2206147.17	Закрепление отсутствует	2.5
5	539148.45	2206147.1	Закрепление отсутствует	2.5
6	539148.55	2206147.1	Закрепление отсутствует	2.5
7	539148.62	2206147.17	Закрепление отсутствует	2.5
8	539148.62	2206147.28	Закрепление отсутствует	2.5
1	539148.55	2206147.35	Закрепление отсутствует	2.5
1	539031.63	2206298.16	Закрепление отсутствует	2.5
2	539030.65	2206297.75	Закрепление отсутствует	2.5
3	539030.23	2206296.78	Закрепление отсутствует	2.5
4	539030.65	2206295.78	Закрепление отсутствует	2.5
5	539031.63	2206295.38	Закрепление отсутствует	2.5
6	539032.61	2206295.78	Закрепление отсутствует	2.5
7	539033.03	2206296.78	Закрепление отсутствует	2.5
8	539032.62	2206297.76	Закрепление отсутствует	2.5
1	539031.63	2206298.16	Закрепление отсутствует	2.5
1	539146.53	2206210.33	Закрепление отсутствует	2.5
2	539146.46	2206210.16	Закрепление отсутствует	2.5
3	539150.32	2206208.59	Закрепление отсутствует	2.5
4	539150.39	2206208.76	Закрепление отсутствует	2.5
1	539146.53	2206210.33	Закрепление отсутствует	2.5
1	538877.46	2206293.82	Закрепление отсутствует	2.5
2	538876.48	2206293.41	Закрепление отсутствует	2.5
3	538876.06	2206292.44	Закрепление отсутствует	2.5
4	538876.48	2206291.44	Закрепление отсутствует	2.5
5	538877.46	2206291.04	Закрепление отсутствует	2.5
6	538878.44	2206291.44	Закрепление отсутствует	2.5
7	538878.86	2206292.44	Закрепление отсутствует	2.5
8	538878.45	2206293.42	Закрепление отсутствует	2.5



ДОКУМЕНТ ПОДПИСАН  
ЭЛЕКТРОННОЙ ПОДПИСЬЮ

Сертификат: 00ВВ056В7401СВ38Д2В3576АСDC8425108

Владелец: ФЕДЕРАЛЬНАЯ СЛУЖБА ГОСУДАРСТВЕННОЙ

РЕГИСТРАЦИИ, КАДАСТРА И КАРТОГРАФИИ

Действителен: с 27.06.2023 по 19.09.2024

полное наименование должности

инициалы, фамилия

## Земельный участок

вид объекта недвижимости

Лист № 8 раздела 3.2

Всего листов раздела 3.2: 8

Всего разделов: 8

Всего листов выписки: 40

26.07.2024г. № КУВИ-001/2024-191994836

Кадастровый номер:

18:05:012001:475

1	2	3	4	5
1	538877.46	2206293.82	Закрепление отсутствует	2.5
1	539178.34	2206268.19	Закрепление отсутствует	2.5
2	539178.24	2206268.19	Закрепление отсутствует	2.5
3	539178.17	2206268.12	Закрепление отсутствует	2.5
4	539178.17	2206268.01	Закрепление отсутствует	2.5
5	539178.24	2206267.94	Закрепление отсутствует	2.5
6	539178.34	2206267.94	Закрепление отсутствует	2.5
7	539178.41	2206268.01	Закрепление отсутствует	2.5
8	539178.41	2206268.12	Закрепление отсутствует	2.5
1	539178.34	2206268.19	Закрепление отсутствует	2.5
1	538722.93	2206289.47	Закрепление отсутствует	2.5
2	538721.95	2206289.06	Закрепление отсутствует	2.5
3	538721.53	2206288.09	Закрепление отсутствует	2.5
4	538721.95	2206287.09	Закрепление отсутствует	2.5
5	538722.93	2206286.69	Закрепление отсутствует	2.5
6	538723.91	2206287.09	Закрепление отсутствует	2.5
7	538724.33	2206288.09	Закрепление отсутствует	2.5
8	538723.92	2206289.07	Закрепление отсутствует	2.5
1	538722.93	2206289.47	Закрепление отсутствует	2.5
1	538568.46	2206285.12	Закрепление отсутствует	2.5
2	538567.48	2206284.71	Закрепление отсутствует	2.5
3	538567.06	2206283.74	Закрепление отсутствует	2.5
4	538567.48	2206282.74	Закрепление отсутствует	2.5
5	538568.46	2206282.34	Закрепление отсутствует	2.5
6	538569.44	2206282.74	Закрепление отсутствует	2.5
7	538569.86	2206283.74	Закрепление отсутствует	2.5
8	538569.45	2206284.72	Закрепление отсутствует	2.5
1	538568.46	2206285.12	Закрепление отсутствует	2.5



ДОКУМЕНТ ПОДПИСАН  
ЭЛЕКТРОННОЙ ПОДПИСЬЮ

Сертификат: 00BV056B7401CB38D2B3576ACDC8425108

Владелец: ФЕДЕРАЛЬНАЯ СЛУЖБА ГОСУДАРСТВЕННОЙ

РЕГИСТРАЦИИ, КАДАСТРА И КАРТОГРАФИИ

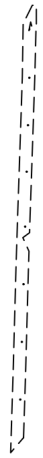
Действителен: с 27.06.2023 по 19.09.2024


полное наименование должности

инициалы, фамилия



Выписка из Единого государственного реестра недвижимости об объекте недвижимости  
Сведения о частях земельного участка

Земельный участок			
вид объекта недвижимости			
Лист № 1 раздела 4	Всего листов раздела 4: 2	Всего разделов: 8	Всего листов выписки: 40
26.07.2024г. № КУВИ-001/2024-191994836			
Кадастровый номер:		18:05:012001:475	
План (чертеж, схема) части земельного участка		Учетный номер части: 18:05:012001:475/1	
			
Масштаб 1:20000		Условные обозначения:	

	 ДОКУМЕНТ ПОДПИСАН ЭЛЕКТРОННОЙ ПОДПИСЬЮ	
полное наименование должности	Сертификат: 00ВВ056В7401СВ38D2В3576АСDС8425108 Владелец: ФЕДЕРАЛЬНАЯ СЛУЖБА ГОСУДАРСТВЕННОЙ РЕГИСТРАЦИИ, КАДАСТРА И КАРТОГРАФИИ Действителен: с 27.06.2023 по 19.09.2024	инициалы, фамилия

Земельный участок

вид объекта недвижимости

Лист № 2 раздела 4

Всего листов раздела 4: 2

Всего разделов: 8

Всего листов выписки: 40

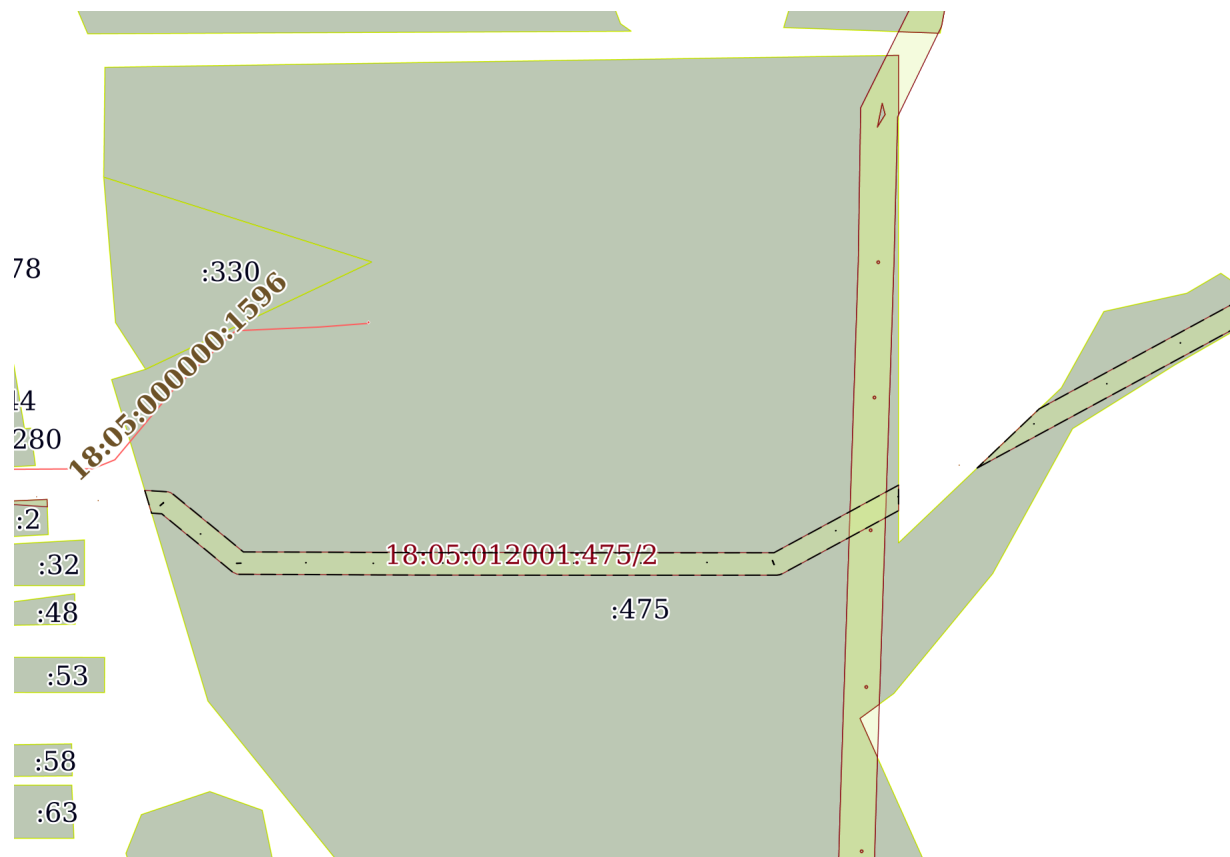
26.07.2024г. № КУВИ-001/2024-191994836

Кадастровый номер:

18:05:012001:475

План (чертеж, схема) части земельного участка

Учетный номер части: 18:05:012001:475/2



Масштаб 1:7000

Условные обозначения:



ДОКУМЕНТ ПОДПИСАН  
ЭЛЕКТРОННОЙ ПОДПИСЬЮ

Сертификат: 00ВВ056В7401СВ38D2В3576АСDC8425108

Владелец: ФЕДЕРАЛЬНАЯ СЛУЖБА ГОСУДАРСТВЕННОЙ

РЕГИСТРАЦИИ, КАДАСТРА И КАРТОГРАФИИ

Действителен: с 27.06.2023 по 19.09.2024

полное наименование должности

инициалы, фамилия

## Выписка из Единого государственного реестра недвижимости об объекте недвижимости

## Сведения о частях земельного участка

Земельный участок			
вид объекта недвижимости			
Лист № 1 раздела 4.1	Всего листов раздела 4.1: 3	Всего разделов: 8	Всего листов выписки: 40
26.07.2024г. № КУВИ-001/2024-191994836			
Кадастровый номер:		18:05:012001:475	

Учетный номер части	Площадь, м2	Содержание ограничения в использовании или ограничения права на объект недвижимости или обременения объекта недвижимости
1	2	3
18:05:012001:475/1	38426	18:05-6.2
18:05:012001:475/2	20800	<p>вид ограничения (обременения): ограничения прав на земельный участок, предусмотренные статьей 56 Земельного кодекса Российской Федерации; Срок действия: не установлен; реквизиты документа-основания: постановление "О порядке установления охранных зон объектов электросетевого хозяйства и особых условий использования земельных участков, расположенных в границах таких зон" от 24.02.2009 № 160 выдан: Правительство РФ; свидетельство о государственной регистрации права от 16.06.2008 серия: 18АА № 538985 выдан: Управление Федеральной регистрационной службы по Удмуртской Республике; Содержание ограничения (обременения): Ограничения установлены согл. п. 8, 9, 10 Правил установления ОЗ объектов электросетевого хозяйства и особых условий использования земельных участков, расположенных в границах таких зон, утвержденных Постановлением Правительства РФ от 24.02.2009г.№160.8. В ОЗ запрещается осуществлять любые действия, которые могут нарушить безопасную работу ОЭХ, в том числе привести к их повреждению или уничтожению, и (или) повлечь причинение вреда жизни, здоровью граждан и имуществу физ. или юр. лиц, а также повлечь нанесение экологического ущерба и возникновение пожаров, в том числе: а) набрасывать на провода и опоры ВЛЭП посторонние предметы, а также подниматься на опоры ВЛЭП; б) размещать любые объекты и предметы (материалы) в пределах созданных в соответствии с требованиями нормативно-технических документов проходов и подъездов для доступа к ОЭХ, а также проводить любые работы и возводить сооружения, которые могут препятствовать доступу к ОЭХ, без создания необходимых для такого доступа проходов и подъездов; в) находиться в пределах огороженной территории и помещениях распределительных устройств и подстанций, открывать двери и люки распределительных устройств и подстанций, производить переключения и подключения в электрических сетях (указанное требование не распространяется на работников, занятых выполнением разрешенных в установленном порядке работ), разводить огонь в пределах ОЗ вводных и распределительных устройств, подстанций, ВЛЭП, а также в ОЗ КЛЭП; г) размещать свалки; д) производить работы ударными механизмами, сбрасывать тяжести массой свыше 5 тонн, производить сброс и слив едких и коррозионных веществ и горюче-смазочных материалов (в ОЗ подземных КЛЭП). 9. В ОЗ, установленных для ОЭХ напряжением свыше 1000 вольт, помимо действий, предусмотренных пунктом 8 настоящих Правил, запрещается: а) складировать или размещать хранилища любых, в том числе горюче-смазочных, материалов; б) размещать детские и спортивные площадки, стадионы, рынки, торговые точки, полевые</p>



ДОКУМЕНТ ПОДПИСАН  
ЭЛЕКТРОННОЙ ПОДПИСЬЮ

Сертификат: 00ВВ056В7401СВ38D2В3576АСDС8425108

Владелец: ФЕДЕРАЛЬНАЯ СЛУЖБА ГОСУДАРСТВЕННОЙ  
РЕГИСТРАЦИИ, КАДАСТРА И КАРТОГРАФИИ  
Действителен: с 27.06.2023 по 19.09.2024

полное наименование должности

инициалы, фамилия

Земельный участок			
вид объекта недвижимости			
Лист № 2 раздела 4.1	Всего листов раздела 4.1: 3	Всего разделов: 8	Всего листов выписки: 40

26.07.2024г. № КУВИ-001/2024-191994836

Кадастровый номер:

18:05:012001:475

	<p>станы, загоны для скота, гаражи и стоянки всех видов машин и механизмов, проводить любые мероприятия, связанные с большим скоплением людей, не занятых выполнением разрешенных в установленном порядке работ (в ОЗ ВЛЭП); в) использовать (запускать) любые летательные аппараты, в том числе воздушных змеев, спортивные модели летательных аппаратов (в ОЗ ВЛЭП); г) бросать якоря с судов и осуществлять их проход с отданными якорями, цепями, лотами, волокушами и тралами (в ОЗ подводных КЛЭП); д) осуществлять проход судов с поднятыми стрелами кранов и других механизмов (в ОЗ ВЛЭП). 10. В пределах ОЗ без письменного решения о согласовании сетевых организаций юр. и физ. лицам запрещаются: а) строительство, капитальный ремонт, реконструкция или снос зданий и сооружений; б) горные, взрывные, мелиоративные работы, в том числе связанные с временным затоплением земель; в) посадка и вырубка деревьев и кустарников; г) дноуглубительные, землечерпальные и погрузочно-разгрузочные работы, добыча рыбы, других водных животных и растений придонными орудиями лова, устройство водоемов, колка и заготовка льда (в ОЗ подводных КЛЭП); д) проход судов, у которых расстояние по вертикали от верхнего крайнего габарита с грузом или без груза до нижней точки провеса проводов переходов ВЛЭП через водоемы менее минимально допустимого расстояния, в том числе с учетом максимального уровня подъема воды при паводке; е) проезд машин и механизмов, имеющих общую высоту с грузом или без груза от поверхности дороги более 4,5 м (в ОЗ ВЛЭП); ж) земляные работы на глубине более 0,3 м (на вспахиваемых землях на глубине более 0,45 м), а также планировка грунта (в ОЗ подземных КЛЭП); з) полив с/х культур в случае, если высота струи воды может составить свыше 3 м (в ОЗ ВЛЭП); и) полевые с/х работы с применением с/х машин и оборудования высотой более 4 м (в ОЗ ВЛЭП) или полевые с/х работы, связанные с вспашкой земли (в ОЗ КЛЭП).; Реестровый номер границы: 18:05-6.356; Вид объекта реестра границ: Зона с особыми условиями использования территории; Вид зоны по документу: Охранная зона ЛЭП-10 КВ протяженностью 13,2 км, назначение: нежилое, производственного (промышленного) назначения, инв.№ 1357; Тип зоны: Охранная зона инженерных коммуникаций</p>
Весь	<p>вид ограничения (обременения): ограничения прав на земельный участок, предусмотренные статьей 56 Земельного кодекса Российской Федерации; Срок действия: не установлен; реквизиты документа-основания: заявление о внесении сведений о границах охранной зоны в ГКН от 28.04.2012 № 08-2-10/4548 выдан: ОАО "МРСК Центра и Приволжья" филиал "Удмуртэнерго"; постановление "О порядке установления охранных зон объектов электросетевого хозяйства и особых условий использования земельных участков, расположенных в границах таких зон" от 24.02.2009 № 160 выдан: Правительство Российской Федерации; карта (план) от 20.04.2012 № б/н выдан: ФГУП "Уралаэрогеодезия" Удмуртское отделение; Содержание ограничения (обременения): Ограничение согласно Правилам установления охранных зон объектов электросетевого хозяйства и особых условий использования земельных участков, расположенных в границах таких зон, утвержденные Постановлением Правительства Российской Федерации от 24 февраля 2009 г. № 160; Реестровый номер границы: 18:05-6.2; Вид объекта реестра границ: Зона с особыми условиями использования территории; Вид зоны по документу: Охранная зона ЛЭП-35 КВ</p>



ДОКУМЕНТ ПОДПИСАН  
ЭЛЕКТРОННОЙ ПОДПИСЬЮ

Сертификат: 00BV056B7401CB38D2B3576ACDC8425108

Владелец: ФЕДЕРАЛЬНАЯ СЛУЖБА ГОСУДАРСТВЕННОЙ

РЕГИСТРАЦИИ, КАДАСТРА И КАРТОГРАФИИ

Действителен: с 27.06.2023 по 19.09.2024

полное наименование должности

инициалы, фамилия

Земельный участок			
вид объекта недвижимости			
Лист № 3 раздела 4.1	Всего листов раздела 4.1: 3	Всего разделов: 8	Всего листов выписки: 40
26.07.2024г. № КУВИ-001/2024-191994836			
Кадастровый номер:		18:05:012001:475	
"Горная-Понино" протяженностью 11,4 км, назначение: промышленное, инв.№1094, адрес объекта: Удмуртская Республика, Глазовский район, от ПС "Горная", до ПС "Понино"; Тип зоны: Охранная зона инженерных коммуникаций			

полное наименование должности		ДОКУМЕНТ ПОДПИСАН ЭЛЕКТРОННОЙ ПОДПИСЬЮ	инициалы, фамилия
	Сертификат: 00ВВ056В7401СВ38D2В3576АСDС8425108 Владелец: ФЕДЕРАЛЬНАЯ СЛУЖБА ГОСУДАРСТВЕННОЙ РЕГИСТРАЦИИ, КАДАСТРА И КАРТОГРАФИИ Действителен: с 27.06.2023 по 19.09.2024		

Выписка из Единого государственного реестра недвижимости об объекте недвижимости

Сведения о частях земельного участка

Земельный участок			
вид объекта недвижимости			

Лист № 1 раздела 4.2	Всего листов раздела 4.2: 11	Всего разделов: 8	Всего листов выписки: 40
----------------------	------------------------------	-------------------	--------------------------

26.07.2024г. № КУВИ-001/2024-191994836


Кадастровый номер: 18:05:012001:475

Сведения о характерных точках границы части (частей) земельного участка

Учетный номер части: 18:05:012001:475/1

Система координат

Номер точки	Координаты, м		Описание закрепления на местности	Средняя квадратичная погрешность определения координат характерных точек границ земельного участка, м
	X	Y		
1	2	3	4	5
1	538466.45	2206292.66	-	-
2	538426.06	2206258.06	-	-
3	538461.14	2206259.09	-	-
4	538653.82	2206265.12	-	-
5	538808.87	2206269.3	-	-
6	538917.56	2206272.3	-	-
7	539062.37	2206276.85	-	-
8	539182.42	2206281.02	-	-
9	539292.92	2206284.74	-	-
10	539432.1	2206289.38	-	-
11	539575.16	2206291.57	-	-
12	539624.35	2206316	-	-
13	539624.52	2206326.97	-	-
14	539568.43	2206326.97	-	-
15	539566.76	2206326.16	-	-
16	539431.2	2206322.75	-	-
17	539291.8	2206318.11	-	-
18	539181.28	2206314.4	-	-
19	539061.27	2206310.22	-	-
20	539015.31	2206308.78	-	-
21	539002.17	2206290.8	-	-



ДОКУМЕНТ ПОДПИСАН  
ЭЛЕКТРОННОЙ ПОДПИСЬЮ

Сертификат: 00BV056B7401CB38D2B3576ACDC8425108  
Владелец: ФЕДЕРАЛЬНАЯ СЛУЖБА ГОСУДАРСТВЕННОЙ  
РЕГИСТРАЦИИ, КАДАСТРА И КАРТОГРАФИИ  
Действителен: с 27.06.2023 по 19.09.2024

полное наименование должности		инициалы, фамилия
-------------------------------	--	-------------------

## Земельный участок

вид объекта недвижимости

Лист № 2 раздела 4.2

Всего листов раздела 4.2: 11

Всего разделов: 8

Всего листов выписки: 40

26.07.2024г. № КУВИ-001/2024-191994836

Кадастровый номер:

18:05:012001:475

1	2	3	4	5
22	538965.59	2206307.22	-	-
23	538916.58	2206305.68	-	-
24	538807.95	2206302.67	-	-
25	538652.84	2206298.5	-	-
1	538466.45	2206292.66	-	-
1	539568.96	2206314.54	-	-
2	539579.79	2206311.7	-	-
3	539556.76	2206307.08	-	-
1	539568.96	2206314.54	-	-
1	539430.32	2206309.39	-	-
2	539431.31	2206308.99	-	-
3	539431.72	2206308.01	-	-
4	539431.3	2206307.01	-	-
5	539430.32	2206306.61	-	-
6	539429.34	2206307.01	-	-
7	539428.92	2206308.01	-	-
8	539429.34	2206308.98	-	-
1	539430.32	2206309.39	-	-
1	539303.33	2206305.81	-	-
2	539304.32	2206305.41	-	-
3	539304.73	2206304.43	-	-
4	539304.31	2206303.43	-	-
5	539303.33	2206303.03	-	-
6	539302.35	2206303.43	-	-
7	539301.93	2206304.43	-	-
8	539302.35	2206305.4	-	-
1	539303.33	2206305.81	-	-
1	539178.77	2206302.3	-	-
2	539179.76	2206301.9	-	-



ДОКУМЕНТ ПОДПИСАН  
ЭЛЕКТРОННОЙ ПОДПИСЬЮ

Сертификат: 00ВВ056В7401СВ38D2В3576АСDС8425108

Владелец: ФЕДЕРАЛЬНАЯ СЛУЖБА ГОСУДАРСТВЕННОЙ

РЕГИСТРАЦИИ, КАДАСТРА И КАРТОГРАФИИ

Действителен: с 27.06.2023 по 19.09.2024

полное наименование должности

инициалы, фамилия

## Земельный участок

вид объекта недвижимости

Лист № 3 раздела 4.2

Всего листов раздела 4.2: 11

Всего разделов: 8

Всего листов выписки: 40

26.07.2024г. № КУВИ-001/2024-191994836

Кадастровый номер:

18:05:012001:475

1	2	3	4	5
3	539180.17	2206300.92	-	-
4	539179.75	2206299.92	-	-
5	539178.77	2206299.52	-	-
6	539177.79	2206299.92	-	-
7	539177.37	2206300.92	-	-
8	539177.79	2206301.89	-	-
1	539178.77	2206302.3	-	-
1	539031.63	2206298.16	-	-
2	539032.62	2206297.76	-	-
3	539033.03	2206296.78	-	-
4	539032.61	2206295.78	-	-
5	539031.63	2206295.38	-	-
6	539030.65	2206295.78	-	-
7	539030.23	2206296.78	-	-
8	539030.65	2206297.75	-	-
1	539031.63	2206298.16	-	-
1	538877.46	2206293.82	-	-
2	538878.45	2206293.42	-	-
3	538878.86	2206292.44	-	-
4	538878.44	2206291.44	-	-
5	538877.46	2206291.04	-	-
6	538876.48	2206291.44	-	-
7	538876.06	2206292.44	-	-
8	538876.48	2206293.41	-	-
1	538877.46	2206293.82	-	-
1	538722.93	2206289.47	-	-
2	538723.92	2206289.07	-	-
3	538724.33	2206288.09	-	-
4	538723.91	2206287.09	-	-



ДОКУМЕНТ ПОДПИСАН  
ЭЛЕКТРОННОЙ ПОДПИСЬЮ

Сертификат: 00ВВ056В7401СВ38Д2В3576АСДС8425108

Владелец: ФЕДЕРАЛЬНАЯ СЛУЖБА ГОСУДАРСТВЕННОЙ

РЕГИСТРАЦИИ, КАДАСТРА И КАРТОГРАФИИ

Действителен: с 27.06.2023 по 19.09.2024

полное наименование должности

инициалы, фамилия



## Земельный участок

вид объекта недвижимости

Лист № 4 раздела 4.2

Всего листов раздела 4.2: 11

Всего разделов: 8

Всего листов выписки: 40

26.07.2024г. № КУВИ-001/2024-191994836

Кадастровый номер:

18:05:012001:475

1	2	3	4	5
5	538722.93	2206286.69	-	-
6	538721.95	2206287.09	-	-
7	538721.53	2206288.09	-	-
8	538721.95	2206289.06	-	-
1	538722.93	2206289.47	-	-
1	538568.46	2206285.12	-	-
2	538569.45	2206284.72	-	-
3	538569.86	2206283.74	-	-
4	538569.44	2206282.74	-	-
5	538568.46	2206282.34	-	-
6	538567.48	2206282.74	-	-
7	538567.06	2206283.74	-	-
8	538567.48	2206284.71	-	-
1	538568.46	2206285.12	-	-



ДОКУМЕНТ ПОДПИСАН  
ЭЛЕКТРОННОЙ ПОДПИСЬЮ

Сертификат: 00ВВ056В7401СВ38D2В3576АСDC8425108

Владелец: ФЕДЕРАЛЬНАЯ СЛУЖБА ГОСУДАРСТВЕННОЙ

РЕГИСТРАЦИИ, КАДАСТРА И КАРТОГРАФИИ

Действителен: с 27.06.2023 по 19.09.2024

полное наименование должности

инициалы, фамилия

## Земельный участок

вид объекта недвижимости

Лист № 5 раздела 4.2

Всего листов раздела 4.2: 11

Всего разделов: 8

Всего листов выписки: 40

26.07.2024г. № КУВИ-001/2024-191994836

Кадастровый номер:

18:05:012001:475

## Сведения о характерных точках границы части (частей) земельного участка

Учетный номер части: 18:05:012001:475/2

## Система координат

Номер точки	Координаты, м		Описание закрепления на местности	Средняя квадратичная погрешность определения координат характерных точек границ земельного участка, м
	X	Y		
1	2	3	4	5
1	539221.01	2206326.97	-	-
2	539197.1	2206326.97	-	-
3	539170.91	2206278.85	-	-
4	539137.87	2206217.8	-	-
5	539136.92	2206215.38	-	-
6	539136.6	2206212.82	-	-
7	539136.52	2206167	-	-
8	539136.5	2206101.02	-	-
9	539136.5	2206019.93	-	-
10	539136.57	2205949.19	-	-
11	539136.67	2205884.24	-	-
12	539136.8	2205831.74	-	-
13	539137.17	2205768.69	-	-
14	539137.33	2205708.54	-	-
15	539137.53	2205706.51	-	-
16	539138.35	2205704.06	-	-
17	539139.74	2205701.88	-	-
18	539162.52	2205674.33	-	-
19	539194.19	2205635.69	-	-
20	539194.76	2205626.21	-	-
21	539216.13	2205619.81	-	-
22	539214.77	2205641.73	-	-
23	539213.96	2205644.19	-	-
24	539212.58	2205646.38	-	-



ДОКУМЕНТ ПОДПИСАН  
ЭЛЕКТРОННОЙ ПОДПИСЬЮ

Сертификат: 00ВВ056В7401СВ38D2В3576АСDC8425108

Владелец: ФЕДЕРАЛЬНАЯ СЛУЖБА ГОСУДАРСТВЕННОЙ

РЕГИСТРАЦИИ, КАДАСТРА И КАРТОГРАФИИ

Действителен: с 27.06.2023 по 19.09.2024

полное наименование должности

инициалы, фамилия

## Земельный участок

вид объекта недвижимости

Лист № 6 раздела 4.2

Всего листов раздела 4.2: 11

Всего разделов: 8

Всего листов выписки: 40

26.07.2024г. № КУВИ-001/2024-191994836

Кадастровый номер:

18:05:012001:475

1	2	3	4	5
25	539178.73	2205687.68	-	-
26	539158.32	2205712.36	-	-
27	539158.17	2205768.81	-	-
28	539157.8	2205831.86	-	-
29	539157.67	2205884.3	-	-
30	539157.57	2205949.23	-	-
31	539157.5	2206019.95	-	-
32	539157.5	2206101.02	-	-
33	539157.52	2206166.98	-	-
34	539157.6	2206210.14	-	-
35	539189.36	2206268.83	-	-
36	539219.67	2206324.5	-	-
1	539221.01	2206326.97	-	-
1	539204.46	2205637.41	-	-
2	539204.6	2205637.29	-	-
3	539201.87	2205634.13	-	-
4	539201.73	2205634.25	-	-
1	539204.46	2205637.41	-	-
1	539175.26	2205672.16	-	-
2	539175.33	2205672.09	-	-
3	539175.33	2205671.98	-	-
4	539175.26	2205671.91	-	-
5	539175.16	2205671.91	-	-
6	539175.09	2205671.98	-	-
7	539175.09	2205672.09	-	-
8	539175.16	2205672.16	-	-
1	539175.26	2205672.16	-	-
1	539147.72	2205710.03	-	-
2	539147.91	2205710.02	-	-



ДОКУМЕНТ ПОДПИСАН  
ЭЛЕКТРОННОЙ ПОДПИСЬЮ

Сертификат: 00ВВ056В7401СВ38Д2В3576АСДС8425108

Владелец: ФЕДЕРАЛЬНАЯ СЛУЖБА ГОСУДАРСТВЕННОЙ

РЕГИСТРАЦИИ, КАДАСТРА И КАРТОГРАФИИ

Действителен: с 27.06.2023 по 19.09.2024

полное наименование должности

инициалы, фамилия

## Земельный участок

вид объекта недвижимости

Лист № 7 раздела 4.2

Всего листов раздела 4.2: 11

Всего разделов: 8

Всего листов выписки: 40

26.07.2024г. № КУВИ-001/2024-191994836

Кадастровый номер:

18:05:012001:475

1	2	3	4	5
3	539147.74	2205705.85	-	-
4	539147.55	2205705.85	-	-
1	539147.72	2205710.03	-	-
1	539210.23	2206326.75	-	-
2	539210.3	2206326.68	-	-
3	539210.3	2206326.57	-	-
4	539210.23	2206326.5	-	-
5	539210.13	2206326.5	-	-
6	539210.06	2206326.57	-	-
7	539210.06	2206326.68	-	-
8	539210.13	2206326.75	-	-
1	539210.23	2206326.75	-	-
1	539148.25	2205771.03	-	-
2	539148.34	2205770.94	-	-
3	539148.33	2205770.87	-	-
4	539148.25	2205770.79	-	-
5	539148.18	2205770.78	-	-
6	539148.09	2205770.87	-	-
7	539148.09	2205770.95	-	-
8	539148.17	2205771.03	-	-
1	539148.25	2205771.03	-	-
1	539147.68	2205834.23	-	-
2	539147.75	2205834.16	-	-
3	539147.75	2205834.05	-	-
4	539147.68	2205833.98	-	-
5	539147.58	2205833.98	-	-
6	539147.51	2205834.05	-	-
7	539147.51	2205834.16	-	-
8	539147.58	2205834.23	-	-



ДОКУМЕНТ ПОДПИСАН  
ЭЛЕКТРОННОЙ ПОДПИСЬЮ

Сертификат: 00ВВ056В7401СВ38Д2В3576АСDC8425108

Владелец: ФЕДЕРАЛЬНАЯ СЛУЖБА ГОСУДАРСТВЕННОЙ

РЕГИСТРАЦИИ, КАДАСТРА И КАРТОГРАФИИ

Действителен: с 27.06.2023 по 19.09.2024

полное наименование должности

инициалы, фамилия

## Земельный участок

вид объекта недвижимости

Лист № 8 раздела 4.2

Всего листов раздела 4.2: 11

Всего разделов: 8

Всего листов выписки: 40

26.07.2024г. № КУВИ-001/2024-191994836

Кадастровый номер:

18:05:012001:475

1	2	3	4	5
1	539147.68	2205834.23	-	-
1	539147.97	2205899.48	-	-
2	539148.04	2205899.41	-	-
3	539148.04	2205899.3	-	-
4	539147.97	2205899.23	-	-
5	539147.87	2205899.23	-	-
6	539147.8	2205899.3	-	-
7	539147.8	2205899.41	-	-
8	539147.87	2205899.48	-	-
1	539147.97	2205899.48	-	-
1	539148.25	2205959.47	-	-
2	539148.32	2205959.4	-	-
3	539148.32	2205959.29	-	-
4	539148.25	2205959.22	-	-
5	539148.15	2205959.22	-	-
6	539148.08	2205959.29	-	-
7	539148.08	2205959.4	-	-
8	539148.15	2205959.47	-	-
1	539148.25	2205959.47	-	-
1	539147.96	2206022.39	-	-
2	539148.04	2206022.31	-	-
3	539148.04	2206022.23	-	-
4	539147.96	2206022.15	-	-
5	539147.88	2206022.15	-	-
6	539147.8	2206022.23	-	-
7	539147.8	2206022.31	-	-
8	539147.88	2206022.39	-	-
1	539147.96	2206022.39	-	-
1	539147.97	2206085.31	-	-



ДОКУМЕНТ ПОДПИСАН  
ЭЛЕКТРОННОЙ ПОДПИСЬЮ

Сертификат: 00ВВ056В7401СВ38D2В3576АСDС8425108

Владелец: ФЕДЕРАЛЬНАЯ СЛУЖБА ГОСУДАРСТВЕННОЙ

РЕГИСТРАЦИИ, КАДАСТРА И КАРТОГРАФИИ

Действителен: с 27.06.2023 по 19.09.2024

полное наименование должности

инициалы, фамилия

## Земельный участок

вид объекта недвижимости

Лист № 9 раздела 4.2

Всего листов раздела 4.2: 11

Всего разделов: 8

Всего листов выписки: 40

26.07.2024г. № КУВИ-001/2024-191994836

Кадастровый номер:

18:05:012001:475

1	2	3	4	5
2	539148.04	2206085.24	-	-
3	539148.04	2206085.13	-	-
4	539147.97	2206085.06	-	-
5	539147.87	2206085.06	-	-
6	539147.8	2206085.13	-	-
7	539147.8	2206085.24	-	-
8	539147.87	2206085.31	-	-
1	539147.97	2206085.31	-	-
1	539148.55	2206147.35	-	-
2	539148.62	2206147.28	-	-
3	539148.62	2206147.17	-	-
4	539148.55	2206147.1	-	-
5	539148.45	2206147.1	-	-
6	539148.38	2206147.17	-	-
7	539148.38	2206147.28	-	-
8	539148.45	2206147.35	-	-
1	539148.55	2206147.35	-	-
1	539146.53	2206210.33	-	-
2	539150.39	2206208.76	-	-
3	539150.32	2206208.59	-	-
4	539146.46	2206210.16	-	-
1	539146.53	2206210.33	-	-
1	539178.34	2206268.19	-	-
2	539178.41	2206268.12	-	-
3	539178.41	2206268.01	-	-
4	539178.34	2206267.94	-	-
5	539178.24	2206267.94	-	-
6	539178.17	2206268.01	-	-
7	539178.17	2206268.12	-	-



ДОКУМЕНТ ПОДПИСАН  
ЭЛЕКТРОННОЙ ПОДПИСЬЮ

Сертификат: 00ВВ056В7401СВ38D2В3576АСDС8425108

Владелец: ФЕДЕРАЛЬНАЯ СЛУЖБА ГОСУДАРСТВЕННОЙ

РЕГИСТРАЦИИ, КАДАСТРА И КАРТОГРАФИИ

Действителен: с 27.06.2023 по 19.09.2024

полное наименование должности

инициалы, фамилия

## Земельный участок

вид объекта недвижимости

Лист № 10 раздела 4.2

Всего листов раздела 4.2: 11

Всего разделов: 8

Всего листов выписки: 40

26.07.2024г. № КУВИ-001/2024-191994836

Кадастровый номер:

18:05:012001:475

1	2	3	4	5
8	539178.24	2206268.19	-	-
1	539178.34	2206268.19	-	-
1	539237.16	2206400.82	-	-
2	539292.61	2206459.01	-	-
3	539323.25	2206515.53	-	-
4	539359.7	2206582.78	-	-
5	539396.91	2206651.31	-	-
6	539372.04	2206649.51	-	-
7	539341.24	2206592.8	-	-
8	539304.79	2206525.55	-	-
9	539269.38	2206460.23	-	-
1	539237.16	2206400.82	-	-
1	539354.55	2206591.52	-	-
2	539354.62	2206591.45	-	-
3	539354.62	2206591.34	-	-
4	539354.55	2206591.27	-	-
5	539354.45	2206591.27	-	-
6	539354.38	2206591.34	-	-
7	539354.38	2206591.45	-	-
8	539354.45	2206591.52	-	-
1	539354.55	2206591.52	-	-
1	539316.28	2206522.52	-	-
2	539316.35	2206522.45	-	-
3	539316.35	2206522.34	-	-
4	539316.28	2206522.27	-	-
5	539316.18	2206522.27	-	-
6	539316.11	2206522.34	-	-
7	539316.11	2206522.45	-	-
8	539316.18	2206522.52	-	-



ДОКУМЕНТ ПОДПИСАН  
ЭЛЕКТРОННОЙ ПОДПИСЬЮ

Сертификат: 00ВВ056В7401СВ38Д2В3576АСDC8425108

Владелец: ФЕДЕРАЛЬНАЯ СЛУЖБА ГОСУДАРСТВЕННОЙ

РЕГИСТРАЦИИ, КАДАСТРА И КАРТОГРАФИИ

Действителен: с 27.06.2023 по 19.09.2024

полное наименование должности

инициалы, фамилия

## Земельный участок

вид объекта недвижимости

Лист № 11 раздела 4.2

Всего листов раздела 4.2: 11

Всего разделов: 8

Всего листов выписки: 40

26.07.2024г. № КУВИ-001/2024-191994836

Кадастровый номер:

18:05:012001:475

1	2	3	4	5
1	539316.28	2206522.52	-	-
1	539278.59	2206454.09	-	-
2	539278.66	2206454.02	-	-
3	539278.66	2206453.91	-	-
4	539278.59	2206453.84	-	-
5	539278.49	2206453.84	-	-
6	539278.42	2206453.91	-	-
7	539278.42	2206454.02	-	-
8	539278.49	2206454.09	-	-
1	539278.59	2206454.09	-	-



ДОКУМЕНТ ПОДПИСАН  
ЭЛЕКТРОННОЙ ПОДПИСЬЮ

Сертификат: 00ВВ056В7401СВ38D2В3576АСDС8425108

Владелец: ФЕДЕРАЛЬНАЯ СЛУЖБА ГОСУДАРСТВЕННОЙ

РЕГИСТРАЦИИ, КАДАСТРА И КАРТОГРАФИИ

Действителен: с 27.06.2023 по 19.09.2024

полное наименование должности

инициалы, фамилия