

СХЕМА  
РАСПОЛОЖЕНИЯ ЗЕМЕЛЬНОГО УЧАСТКА ИЛИ ЗЕМЕЛЬНЫХ УЧАСТКОВ  
НА КАДАСТРОВОМ ПЛАНЕ ТЕРРИТОРИИ, ПОДГОТОВКА КОТОРОЙ  
ОСУЩЕСТВЛЯЕТСЯ В ФОРМЕ ДОКУМЕНТА НА БУМАЖНОМ НОСИТЕЛЕ

Утверждена

(наименование документа об утверждении, включая

наименование органов государственной власти или

органов местного самоуправления, принявших  
решение об утверждении схемы или подписавших  
соглашение о перераспределении земельных  
участков)

от \_\_\_\_\_ N \_\_\_\_\_

Схема  
расположения земельного участка или земельных участков на кадастровом плане  
территории


Условный номер земельного участка: 18:05:014012:3У1		
Площадь земельного участка: 1404 кв.м.		
Обозначение характерных точек границ	Координаты, м	
	X	Y
1	533826,26	2204832,31
2	533816,51	2204865,65
3	533855,87	2204876,47
4	533865,45	2204843,79
1	533826,26	2204832,31


18:05:014012:3У1

СК кадастрового округа, зона 2 Масштаб: 1:1516


Условные обозначения:


Объекты капитального строительства (здания) согласно сведениям ЕГРН

 В ЕГРН с границами


 В ЕГРН с границами


Объекты капитального строительства (сооружения) согласно сведениям ЕГРН

 В ЕГРН с границами

 В ЕГРН с границами

Объекты капитального строительства (объекты незавершенного строительства) согласно сведениям ЕГРН

 В ЕГРН с границами

 В ЕГРН с границами

 Образуемый участок

• Номер образуемой характерной точки

 Границы земельных участков согласно сведениям ЕГРН